


СТРАНЫ НАРОДЫ



Европа и Россия





Европа и Россия



Большая Серия Знаний

СТРАНЫ



НАРОДЫ

Большая Серия Знаний

Европа и Россия



Дорогие читатели, представляем вам «Большую серию знаний», в которую войдут шестнадцать энциклопедий. Мы не пытались вместить все знания в одну книгу, так как это невозможно.

Мы избежали чрезмерной дифференциации знаний по томам, так как это предполагало бы научный уровень освещения материала.

Мы попробовали отыскать золотую середину, так, чтобы наши энциклопедии составили «Большую серию знаний» для любознательного читателя.

Энциклопедия «Европа» — это первая книга подсерии «Страны и народы», в которой также выйдут тома «Азия и Африка», «Америка, Австралия и Океания».

Особенность книги — такое расположение материала на развороте, которое позволяет читателю быстро найти необходимую информацию. Краткая справка и сведения о географическом положении страны размещены слева в верхней части боковой колонки. В нижней части левой колонки описывается ландшафт, сообщается об особенностях климата, местной флоры и фауны. Информация об экономике, населении, культуре, городах и т.д. занимает центральную часть разворота. Под историческую справку отведена верхняя часть правой боковой колонки. В нижней ее части рассказывается о вероисповедании населения.

В конце книги размещен картографический и справочный материал.

Охраняется законом РФ об авторском праве.

Воспроизведение текста, части текста или иллюстраций без разрешения правообладателя запрещено и преследуется по закону.

ISBN 5-8405-0119-0

© Коллектив авторов, 2001
© «Мир книги», 2003
© «Современная педагогика», 2001
© «Мир книги», серийное оформление, 2003

СОДЕРЖАНИЕ



Европа

ЕВРОПА (введение) 6
Новичков В. Б., Мартынова М. Ю.

АВСТРИЯ	8
АЛБАНИЯ	10
АНДОРРА	12
БЕЛОРУССИЯ	14
БЕЛЬГИЯ	16
БОЛГАРИЯ	18
БОСНИЯ и ГЕРЦЕГОВИНА	20
ВАТИКАН	22
ВЕЛИКОБРИТАНИЯ	24
ВЕНГРИЯ	28
ГЕРМАНИЯ	30
ГРЕЦИЯ	34
ДАНИЯ	36
ИРЛАНДИЯ	38
ИСЛАНДИЯ	40
ИСПАНИЯ	42
ИТАЛИЯ	46
ЛАТВИЯ	50





ЛИТВА	52
ЛИХТЕНШТЕЙН	54
ЛЮКСЕМБУРГ	56
МАКЕДОНИЯ	58
МАЛЬТА	60
МОЛДАВИЯ	62
МОНАКО	64
НИДЕРЛАНДЫ	66
НОРВЕГИЯ	68
ПОЛЬША	70
ПОРТУГАЛИЯ	72
РУМЫНИЯ	74
САН-МАРИНО	76
СЛОВАКИЯ	78
СЛОВЕНИЯ	80
УКРАИНА	82
ФИНЛЯНДИЯ	84
ФРАНЦИЯ	86
ХОРВАТИЯ	90
ЧЕХИЯ	92
ШВЕЙЦАРИЯ	94
ШВЕЦИЯ	96



ЭСТОНИЯ	98
ЮГОСЛАВИЯ	100

Мартьянова М. Ю.

Зависимая территория

ВЛАДЕНИЕ ВЕЛИКОБРИТАНИИ	
ГИБРАЛТАР	102

Мартьянова М. Ю.



Россия

РОССИЙСКАЯ ФЕДЕРАЦИЯ	104
----------------------	-----

Шустров Д. Б.

СЕВЕРНЫЙ РАЙОН	105
----------------	-----

Шустров Д. Б.

СЕВЕРО-ЗАПАДНЫЙ РАЙОН	106
-----------------------	-----

Шустров Д. Б.

ЦЕНТРАЛЬНЫЙ РАЙОН	107
-------------------	-----

Шустров Д. Б.

ВОЛГО-ВЯТСКИЙ РАЙОН	108
---------------------	-----

Шустров Д. Б.

ЦЕНТРАЛЬНО-ЧЕРНОЗЕМНЫЙ РАЙОН	109
------------------------------	-----

Наузов А. С.

ПОВОЛЖСКИЙ РАЙОН	110
------------------	-----

Шустров Д. Б.

СЕВЕРО-КАВКАЗСКИЙ РАЙОН	111
-------------------------	-----

Шустров Д. Б.

УРАЛЬСКИЙ РАЙОН	112
-----------------	-----

Шустров Д. Б.



ЗАПАДНО-СИБИРСКИЙ РАЙОН	113
-------------------------	-----

Шустров Д. Б.

ВОСТОЧНО-СИБИРСКИЙ РАЙОН	114
--------------------------	-----

Шустров Д. Б.

ДАЛЬНЕВОСТОЧНЫЙ РАЙОН	115
-----------------------	-----

Шустров Д. Б.

СЛОВАРЬ ТЕРМИНОВ	116
УСЛОВНЫЕ ОБОЗНАЧЕНИЯ И СОКРАЩЕНИЯ	121
КАРТЫ	122



ЕВРОПА

Европа располагается в западной части самого большого на Земле и самого многонаселенного евразийского материка. Омывается водами морей Северного Ледовитого и Атлантического океанов. С востока имеет сухопутную границу с азиатским материком, протянувшуюся от полярной тундры и северных отрогов Уральских гор до теплых вод Эгейского моря. Площадь Европы с островами — около 10 млн. км². Население — 806 млн. человек (1995).

Средняя высота рельефа Европы составляет около 300 м над уровнем моря. Низменности сменяются возвышенностями до цепи хребтов альпийской складчатости на юге материка, покрытых мощными ледниками. Самая высокая точка Альп — гора Монблан (4807 м). Разнообразием характеризуется и климат Европы: от субарктического в северных районах до субтропического в южной ее части. Однако большее пространство континента располагается в зоне умеренного климата, переходящего к востоку и юго-востоку в континентальный со значительными годовыми амплитудами колебаний температур.

Европа — плотнонаселенная высокоурбанизированная часть света. На ее территории располагаются 43 государства, развивают свою культуру около 70 этносов. При этом степень хозяйственного освоения материка за тысячелетия истории столь высока, что естественные ландшафты здесь сохраняются лишь как заповедные зоны.

Европа — колыбель многих древних цивилизаций: эгейской, греческой (эллинской), этрусской, кельтской, римской, она стала регионом широкого распространения христианства, пришедшего в Россию и некоторые другие государства своей православной ветвью более тысячи лет назад, укоренившегося в прочих европейских странах, как католицизм и протестанство. В Южной Франции, в пещере Кро-Маньон, были впервые найдены останки *Homo sapiens*, относящиеся к эпохе позднего палеолита — 40 — 35 тыс. лет до н. э., что доказывает очень раннее присутствие человека на европейском континенте.

Следы самой древней в Европе крито-микенской (эгейской) цивилизации, возникшей в III — II тыс. до н. э., обнаружены на островах в Эгейском море, что подтверждает древнейшие культурные контакты между Европой и Ближним Востоком.

Возникшая во II — I тыс. до н. э. эллинская цивилизация неслла в себе следы не только эгейской, но и египетской, ассиро-вавилонской культуры, обогащая их достоянием европейскую науку, искусство, литературу.

Образование Римской империи, с III в. до н. э. по IV в. н. э. простиравшейся от Гибралтара до берегов Дуная и от Северного моря до Сахары, оказало культурное воздействие на весь регион и во многом определило формирование современной этнической и языковой карты Европы. Естественно, что римская цивилизация вобрала в себя элементы культур других народов, проживавших на территории Римской империи и соприкасавшихся с ней.

В эпоху Великого переселения народов (III — IX вв.) германоязычные племена расселились по Западной, Центральной и Северной Европе, проникли на Британские острова. С V в. широкие этнические передвижения происходили в Восточной Европе: здесь обосновались славянские племена. Этническую пестроту населения материка еще более усилили вторжения тюркоязычных племен, скандинавов и арабов. Но уже к XI в., к моменту разделения христианства на две церкви — Римско-католическую и Греко-византийскую, этнический и языковой ландшафт Европы практически определился. Впоследствии на процесс формирования современной этнополитической карты Европы оказали влияние турецкие завоевания в Юго-Восточной Европе в XIV — XV вв., а к XVI в. в связи с развитием торгового капитализма появляется тенденция к возникновению этнически однородных национальных государств на всем пространстве европейского континента.

Большинство народов Европы говорит на языках индоевропейской семьи, представленной четырьмя лингвистическими группами: романской, германской, славянской и кельтской. Кроме того, здесь живут народы финно-угорской группы уральской семьи; тюркской группы алтайской семьи; семитской группы афразийской семьи — мальтийцы. Представители семитской лингвистической группы составляют значительную часть и среди прибывающих в Европу иммигрантов. Все более распространенным явлением в Европе становится билингвизм (двуязычие) и полилингвизм (многоязычие).

Этому способствуют усиливающиеся тенденции к экономическому, культурному и политическому единению Европы, рост образовательного уровня населения континента, специальные меры национальных правительств и международных организаций, направленные на консолидацию поликультурного общеевропейского пространства.

В последние десятилетия XX в. этническая специфика материальной культуры и общественного быта народов Европы заметно ослабла. Этому содействовали быстрое развитие производительных сил, промышленности, торговли, продолжающиеся процессы индустриализации сельскохозяйственного производства, урбанизации, развитие транспорта, средств информации и коммуникации, все более широкая включенность в эти процессы каждого отдельного человека.

В то же время говорить о полном исчезновении традиционной культуры рано. В жизни современных развитых стран тесно переплетаются черты нового времени и особенностей быта, складывавшихся на протяжении истории. Именно эти традиции придают неповторимый облик странам и их населению. Они ярко проявляются в специфике архитектурных стилей, музыки, прикладном искусстве, устройстве домашнего быта, семейных и праздничных обычаях. Старинные песни и танцы, народные узоры и традиционная пища продолжают радовать сердца современных людей.

Наряду с этим Европа — родина высокоразвитой науки и техники, доминирующих в мире хозяйственных и социальных отношений постиндустриального информационного общества, многих направлений развития художественной, общественно-политической мысли.

Европа дала миру выдающихся художников и писателей, мореплавателей и ученых, видных политических деятелей. Достаточно вспомнить такие имена, как, например, Микеланджело и Рафаэль, Тициан и Дюрер, Шекспир и Сервантес, Рабле и Лопе де Вега, Эразм Роттердамский и Томас Мор, Колумб и Магеллан, Леонардо да Винчи и Пушкин, Коперник и Галилей, Бах и Бетховен. В Европе родились и творили Н. Бор и И. Курчатов, А. Нобель и И. Павлов, К. Циолковский и А. Эйнштейн, Ф. Феллини и З. Фрейд, П. Пикассо и Т. Манн, Ж. Кусто и П. Кюри, К. Станиславский и М. Планк.

Европейцы активно участвовали в хозяйственном и культурном освоении других континентов Земли. Десятки миллионов мигрантов из

Европы постоянно перемещались в Азию, Африку, Америку, Австралию, осуществляли кругосветные путешествия, открывая новые земли, достигая Северного и Южного полюсов, познавая непознанное, составляя основу новых этносов.

Европа в XX столетии стала основной ареной двух мировых войн — самых кровопролитных в истории человечества. Если в Первой мировой войне (1914 — 1918) участвовало 36 государств с населением свыше 1 млрд. человек и людские потери составили 9,4 млн., то во Второй мировой войне (1939 — 1945) участвовало уже 61 государство с населением 1,7 млрд. человек и потери составили свыше 50 млн. человек.

Войны нанесли огромный ущерб не только европейским народам, но и народам других континентов. Эхо этих войн слышится на планете до сих пор.

Вместе с тем расширение политического, экономического и культурного сотрудничества на общеевропейской основе стало уже реальностью. Государства Европы играют ведущую роль в Организации Объединенных Наций, в Европе действует целый ряд межгосударственных союзов. Самой крупной региональной организацией является созданный в 1949 г. 10 странами-учредителями Совет Европы. Сегодня он объединяет уже 40 стран, сосредоточивая главное внимание на проблемах гуманитарного, правового и социально-экономического сотрудничества, на взаимодействии в сфере культуры, экологии и информации.

Совет Европы не следует путать с Европейским союзом: это две совершенно разные организации. Тем не менее 15 стран — членов Европейского союза входят в Совет Европы. Европейский союз (до 1993 г. — Европейское экономическое сообщество, или Общий рынок) образован в 1957 г. с целью либерализации взаимной торговли, движения рабочей силы и технологий.

Важным шагом на пути европейской интеграции было создание в 1951 г. Европейского объединения угля и стали, в 1960 г. — Европейской ассоциации свободной торговли и др.

Большой активностью отличается деятельность Организации по безопасности и сотрудничеству в Европе, в которую была преобразована в 1995 г. межгосударственная постоянно действовавшая конференция — Совещание по безопасности и сотрудничеству в Европе. Таким образом, у древнего европейского континента есть перспектива превращения в район мира и международного сотрудничества.



АВСТРИЯ

Австрийская Республика

Площадь — 83,8 тыс. км².

Численность населения — 7,9 млн. человек (1998).

Государственный язык — немецкий.

Столица — Вена (1,5 млн. жителей, 1998).

Государственный праздник — День принятия закона о постоянном нейтралитете (26 октября, с 1955 г.).

Денежная единица — австрийский шиллинг.

Член ООН с 1955 г. Входит в Совет Европы с 1956 г., в Европейский союз — с 1995 г.

Эта небольшая страна расположена в центре Европы и не имеет выхода к морю. Граничит с Чехией, Словакией, Венгрией, Словенией, Германией, Италией, Швейцарией, Лихтенштейном.

Австрия — и альпийская, и придунайская страна. Большую часть территории занимают Восточные Альпы (высшая точка — гора Гросглокнер, 3797 м) и их предгорья. Равнины простираются вдоль реки Дунай и составляют лишь 1/5 площади. Но именно здесь, на обширных плодородных землях, в теплом и влажном климате проживает большинство населения и сосредоточена хозяйственная жизнь. Горные края отличает обилие лесов, лугов и чистой пресной воды. В стране много озер, особенно в северных предгорьях Альп и на юге. ■

Это федеративное государство расположено в самом центре Европы. некогда ядро Австро-Венгерской империи, сегодня — страна, придерживающаяся политики нейтралитета.

Австрия — одна из наиболее экономически развитых стран Европы. Важнейшей отраслью промышленности является черная металлургия. В цветной металлургии важное значение имеет только производство алюминия.

Машиностроение, хотя и образует ядро всей промышленности Австрии, развито в меньшей мере, чем в крупных индустриальных странах Европы. Сложился комплекс отраслей, включающий заготовку древесины, ее обработку и производство целлюлозы и бумаги. На лесопродукты приходится около трети всего экспорта страны. Развиты также химическая и швейная отрасли.

Полезных ископаемых немного, за исключением магнетитов, добыча которых имеет экспортное значение.

В Австрии интенсивное и высокотоварное сельское хозяйство. Ведущая отрасль — молочное животноводство. Этому способствует характер угодий. Некоторые земли используются поперемно как пашни и пастбища.

Сеть путей сообщения довольно густа не только на равнине, но и в горах. Действует более 10 тоннелей, самый большой из которых имеет длину 14 км. От Вены лучеобразно расходятся железнодорожные пути и автомагистрали. Дунай судоходен на всем австрийском участке. ■



Вид на гору Зоненшпитце.

Дорога в Альпах, на склоне горы Гросглокнер.



Население Австрии

в этническом отношении довольно однородно: около 98% составляют австрийцы. Они говорят на австро-баварских диалектах немецкого языка. Здесь также живут небольшие группы словенцев, хорватов и венгров. Около 77% населения страны проживает в городах. Народный костюм из повседневного обихода исчез, но его бытование поддерживается различными организациями, стремящимися оживить традиции. Традиционный австрийский костюм состоит у мужчин из белой рубахи, коротких кожаных штанов, куртки, шляпы с пером. Женщины надевают белые кофты с пышными рукавами, корсаж, широкие юбки, пестрые фартуки. В австрийской кухне сохраняются областные различия. В районах альпийского скотоводства основу питания составляют молочные продукты. В земледельческой придунайской области употребляют много мучных блюд. Венская слобда и штрудель (рулет) с яблоками получили широкую известность и за пределами страны. Праздников у австрийцев довольно много. И в городе, и в деревне отмечаются дни поминовения усопших — 1 и 2 ноября. На Святки и Масленицу устраиваются шествия ряженых, непременными участниками которых являются одетые в черные овечьи шкуры чудовища — пехты.

Богат и интересен австрийский фольклор. Особенно славятся тирольские песни. Из народных танцев известен лендлер, прототип венского вальса.

Старейший университет в Австрии — Венский — был основан в 1365 г. ■

В Австрии пять больших городов: Вена, Грац, Линц, Зальцбург и Инсбрук.

Население на месте современной Вены возникло еще до нашей эры. Сейчас город поражает своими пышными ансамблями в стиле барокко, прекрасными памятниками готики. Наиболее известные здания и памятники находятся в центре — во Внутреннем городе (Иннере-штадт). Это Хофбург — бывший императорский дворец, знаменитый готический собор Святого Стефана, здания Венской государственной оперы, парламента, ратуши, «Буртеатра».

На границе придунайского и альпийского районов раскинулся Зальцбург, занимающий особое место среди австрийских городов. В древности римская колония Юварум, он был как бы вторично основан в 700 г. Прежде всего внимание местных жителей и иностранных гостей привлекает небольшой скромный старый дом, в котором родился великий Моцарт. Это сделало Зальцбург городом музыки. В честь Моцарта здесь ежегодно проводятся музыкальные фестивали. ■

Дипломатические отношения с Россией впервые установлены в 1924 г. В 1938 г. были прерваны, в 1945 г. восстановлены. Австрия признала РФ правопреемницей СССР.



Вена.
Собор Святого Стефана.

Австрийская этническая общность формировалась на основе германских племен, заселивших эти территории в V — VII вв. Датой образования Австрийского государства считается 1156 г., когда оно стало герцогством. В 1282 г. на австрийском престоле утвердилась династия Габсбургов. В 1867 г. преобразована в двуединую монархию Австро-Венгрия, которая распалась в 1918 г. и Австрия была провозглашена республикой. Сен-Жерменский договор (1919) определил ее современные границы. В 1938 г. страна была присоединена к Германии. В 1955 г. подписан межгосударственный договор о восстановлении независимой и демократической Австрии. ■

Австрия — президентская федеративная республика. Состоит из 9 земель, имеющих каждая свой парламент (ландаг), конституцию и правительство. Глава государства — президент. Законодательный орган — **двупалатный парламент** (Национальный совет и Федеральный совет). ■

В настоящее время 90% верующих — **католики**. Протестанты, преимущественно лютеране, составляют 6% населения. Они объединены с кальвинистами в Евангелическо-юную церковь Австрии. ■



Вена. Конный памятник принцу Евгению Савойскому перед зданием дворца Габсбургов — Новый Хофбург.



АЛБАНИЯ

Республика Албания

Площадь — 28,7 тыс. км².

Численность населения — 3,4 млн. человек (1998).

Государственный язык — албанский.

Столица — Тирана (300 тыс. жителей, 1992).

Государственные праздники: День освобождения от фашистской оккупации (28 ноября, с 1944 г.); День флага (28 ноября, с 1912 г.).

Денежная единица — лек.

Член ООН с 1955 г. В Совет Европы входит с 1995 г.

Албания расположена в Южной Европе, на западе Балканского полуострова. Ее границы с Грецией, Югославией и Македоницей почти на всем протяжении проходят по природным рубежам — горам и озерам. На западе омывается водами Адриатического моря.

Албания — преимущественно горная страна. Разнообразие ее природных ландшафтов обусловлено прежде всего большой амплитудой высот. На севере возвышается наименее доступный горный массив страны — Североалбанские Альпы. Они уступами обрываются на юге к реке Дрин, текущей по ущелью глубиной в несколько сотен метров. Южнее расположена обширная система центральных горных массивов (высшая точка Албании — 2764 м). На западе, там, где горная подкова с ожерельем снежных вершин расступается, лежит прибрежная холмистая равнина. В южной Албании горы почти вплотную подступают к морю. В стране частично расположены крупные озера — Шкодер (Скадарское), Охридское, Преспа. Климат — субтропический, средиземноморский. ■

Албанцы — потомки древнего населения Балканского полуострова. Они говорят на одном из индоевропейских языков, на котором когда-то разговаривали иллирийцы и фракийцы. Сегодня это страна с самым высоким естественным приростом населения в Европе.

Около трети территории Албании лежит в наиболее удобном для хозяйственной деятельности поясе — ниже 300 м над уровнем моря. Тем не менее страна отличается крайней экономической отсталостью. Лишь после Второй мировой войны здесь начала развиваться промышленность, в первую очередь горно-добывающие предприятия и ориентирующиеся на собственную сырьевую базу отрасли. Недра Албании богаты полезными ископаемыми. Она занимает первое место в Европе по добыче хромитов, за счет собственных ресурсов покрывает потребности в нефти. Большое значение в последние годы стала приобретать цветная металлургия, металлообработка и др.

Традиционно население занимается скотоводством. Летом выпасают овец и коз на высокогорных альпийских лугах, зимой — в долинах. Если несколько десятилетий назад в сельском хозяйстве преобладало животноводство, то ныне 2/3 продукции приходится на растениеводство. Выращивают зерновые культуры, а также хлопчатник, сахарную свеклу, кукурузу. Большие площади заняты под оливковые, цитрусовые плодовые деревья, под виноградники.

Албания долгое время оставалась единственной страной



Тирана. Площадь Скандербега.

Тыква, как всегда, уродились на славу.



в Европе без железных дорог: их начали строить только в 1947 г. Основное средство связи — автомобиль. До сих пор в горах пользуются традиционным для этих мест выючным транспортом.■

Этнический состав страны довольно однороден: 98% населения составляют албанцы. Однако бытовая культура очень разнообразна, что объясняется естественной изоляцией отдельных групп населения в условиях горной местности. Почти 2/3 его живет в селах, большинство из которых расположено на прибрежных равнинах и плоскогорьях. Современные дома сочетают в себе приметы цивилизованного комфорта с привычным бытовым укладом. Традиционный же тип жилого дома зависел не от способа ведения хозяйства, а от рельефа местности. Как и прежде, наиболее распространенный дом — двухэтажная постройка, чаще всего каменная. Жилые комнаты расположены наверху; нижний этаж крестьяне используют для содержания скота, горожане — под кладовые, лавки, мастерские. Кое-где еще можно увидеть примечательное строение албанских горцев — массивную каменную башню с бойницами — кулу. До сих пор не забыта и традиционная одежда. Например, многие мужчины продолжают носить белые войлочные шапочки. Крестьянки среднего и старшего возраста обязательно носят фартуки и головные платки. По горным тропам ходят в опингах — своего рода сандалиях из сыромятной кожи. На поле у земледельцев преобладают овощи и маслины, скотоводы употребляют различные виды молочных продуктов, но более всего сыр. Турками привнесены элементы восточной кухни. Так, повсеместно распространился обычай пить кофе.■

Столица Албании — Тирана. Этот статус город получил в 1920 г. Основан в XVII в. на месте поселения, известного с XV в. Сейчас это центр научной и культурной жизни страны, здесь находятся университет, театр оперы и балета, спортивные сооружения, предприятия обрабатывающей промышленности. Город **Дуррес**, расположенный на берегу Дурресского залива, — главные ворота Албании во внешний мир, ее туристско-курортный центр. Здесь развито морское рыболовство. Как и многие населенные пункты Албании, Дуррес очень древнего происхождения (основан в VII в. до н. э.). Множество людей посещают города-музеи **Круя** и **Берат**. Берат основан иллирийцами в IV в. до н. э. Сохранились стены крепости XIII в. Внутри находится древний жилой квартал, представляющий скопление каменных домов. Круя знаменита тем, что в XV в. она была столицей. Крепость, подвергавшаяся осаде турецких войск, сооружена на фундаменте из естественной скалы. Возникшие на месте иллирийских и греческих городов **Дуррес** (античный Эпидамн), **Влёра** (Авлон), **Круя** (Пирокастра) сохраняются как памятники древней архитектуры и культуры. В 1957 г. создан Тиранский университет, в 1973 г. основана Академия наук.■

Албания занимает ключевую позицию у выхода из Адриатического

моря в Ионическое. Благоприятный теплый и сухой климат, приморские песчаные пляжи, обилие фруктов, а также расположенные неподалеку от моря живописные горные источники привлекают туристов.■

В 1945 г. между Албанией и СССР были установлены дипломатические отношения. Однако с начала 60-х гг. политическое, экономическое и культурное сотрудничество было нарушено. В 1968 г. Албания вышла из Организации Варшавского Договора. С началом в этой стране демократических преобразований стали налаживаться контакты между нею и Россией. В 1990 г. нормализованы дипломатические отношения.

Ученые считают, что предками албанцев были **иллирийские племена** (1 тыс. до н. э.). С XI в. стал распространяться этноним «арберы», т. е. албанцы. Господство Османской империи, продолжавшееся почти 5 веков, с XV в. до 1912 г., вызвало миграции населения, часть которого приняла ислам. С середины XIX в. начался рост национального сознания, сложился литературный язык. После поражения Турции в I Балканской войне Албания добила формальной независимости. В 1939 г. захвачена фашистской Италией, в 1943 г. — фашистской Германией. В 1946 г. провозглашена народной республикой, в 1976 г. переименована в Народную Социалистическую Республику Албанию, с мая 1991 г. — Республика Албания.■

Албанцы гордятся своим национальным героем **Георгием Кастриотом**, прозванным **Скандербегом**. Во второй половине XV в. этот крупнейший феодал стоял во главе вооруженной борьбы против завоеваний Османской империи. Среди деятелей просвещения наиболее известен **Наум Векильхаджи** (1797 — 1866), создавший албанский алфавит. Основоположником литературы считается **Наим Фрашери** (1846 — 1900), поэт, философ.■

Албания — парламентская республика. С 1991 г. главой государства является президент. Высший орган государственной власти — **однопалатное Народное собрание**. В 1998 г. сформировано коалиционное правительство. Крупнейшие партии — Албанская социалистическая и Демократический альянс. Действует Закон об основных положениях конституции, утвержденный сессией Народного собрания в 1991 г. Административно страна поделена на 26 рети (областей).■

Верующие — в основном мусульмане-сунниты, есть католики и православные.■



Площадь — 468 км².

Численность населения — 63,8 тыс. человек (1998), в том числе 19,6 тыс. андоррцев.

Государственный язык — каталанский.

Столица — Андорра-ла-Велья (22 тыс. жителей, 1995).

Национальной валюты нет, в ходу французская и испанская.

Член ООН с 1993 г. Входит в Совет Европы с 1994 г.

На юго-западе Европы, в восточной части Пиренейских гор, между Испанией и Францией, в окружении величественных хребтов вот уже более 11 веков существует маленькое государство Андорра. Там, где смыкаются долины рек Валира и Ордино, находится наиболее освоенная его часть.

Андорра расположена на а южном склоне Пиренеев, в котловине, окаймленной высокими горами с крутыми склонами и пересеченной глубокими речными долинами. Самые мощные пики возвышаются вдоль западной границы страны: Кома-Педроса (2946 м над уровнем моря) и Мамонтель. Ручейки, вытекающие из-под края ледников, дают начало андоррским рекам. В горах много озер ледникового происхождения.

Климат сравнительно суров для этих широт: в горах прохладное лето, холодная зима. Склоны гор покрыты лесами. Выше 2 тыс. м над уровнем моря их сменяют альпийские луга. Высокогорные районы более полугодом покрыты снегом. ■

Куда ни взглянешь — всюду горы. Южные склоны Пиренеев.

АНДОРРА

Княжество Андорра

Это карликовое государство имеет репутацию самого тихого уголка Европы, где своеобразно сочетаются старинные обычаи, пережитки далеких феодальных времен и приметы современной цивилизации.

Андорра богата полезными ископаемыми. Имеются залежи железной и свинцовой руд, серебра, сланцев. Обнаружены месторождения драгоценных камней. Но все эти богатства пока мало используются. Промышленности в Андорре, по существу, нет, за исключением электроэнергетики. Ее, а также свинцовую руду, древесину, соль, керамику Андорра экспортирует. Торговля ведется с Францией, Испанией и Великобританией. Табачная фабрика в столице производит сигареты из местного табака. Прядильное, сыроваренное, мебельное производства носят полукустарный характер. Традиционная, когда-то основная, отрасль экономики Андорры — сельское хозяйство. Ведущее место в нем занимает овцеводство. Разводят лошадей, коз. Есть ферма по разведению норки. Земледелием занимаются в основном в долине реки Валира. Сеют ячмень, рожь, кукурузу. На солнечных склонах выращивают виноград. В Андорре сохраняются традиционные охотничий и лесной промыслы.



Андорра-ла-Велья.



Страна получает доход от двух мощных радиовещательных станций — «Радио Андорры» и «Радио Сюд», построенных испанскими и французскими предпринимателями. Еще один источник доходов — беспошлинная торговля.

Через всю территорию из Франции в Испанию идет единственная благоустроенная автомобильная дорога (44 км). ■

В стране живут как коренные андоррцы, так и граждане других государств: испанцы, французы, англичане, немцы, португальцы. Раньше, по местным законам, коренными андоррцами могли считаться только члены семей, проживших в стране не менее трех поколений. В 1996 г. принят закон, согласно которому для получения андоррского гражданства необходимо прожить в этой стране 25 лет.

По своему происхождению жители Андорры — крестьяне и пастухи из Каталонии. Из полусотни населенных пунктов большая часть — маленькие горные деревушки, расположенные по берегам рек. Жилища андоррцы строят из местного камня и белят снаружи известкой. Изолированность от внешнего мира, ведение натурального хозяйства в течение долгих веков способствовали сохранению многих феодальных обычаев.

Особое значение имеет обработка камня и дерева. Туристы охотно покупают изделия, сделанные из пиренейской сосны, дуба и других древесных пород. Национальное праздничное блюдо — лапша с бульоном escudella. Продукты, из которых приготовлен бульон, — мясо, картофель, фасоль или бобы — подают отдельно на блюде. Это *cornadalla*. ■

Две трети жителей сосредоточены в самых крупных городах — **Андорра-ла-Велье** и **Эскальдесе**. На улицах столицы старинные дома из серого камня, приземистые, с узкими окнами, соседствуют с ультрасовременными отелями и магазинами. В центре города возвышается сооруженное еще в 1508 г. здание с высокой сторожевой башней — *Каса-де-лос-Вальес* («Дом долины»). В нем сейчас размещаются Генеральный совет, правительство, суд, гостиница и тюрьма. Однако заседания Генерального совета проводятся преимущественно в новом административном здании; старое же стало излюбленным объектом туристских экскурсий. В столице есть кинотеатр, музей, библиотека, здесь находится также Государственный архив древних актов Андорры. Благоустроенные гостиницы столицы и других городов могут принять одновременно 17 тыс. человек — это всего на 2 тыс. меньше, чем число коренных андоррцев.

Несколько школ дают детям общее семилетнее образование. Полное среднее и высшее молодежь получает только за рубежом, чаще всего в Испании и Франции. ■

Ежегодно страну посещает более 10 млн. туристов. Их привлекают красота природы, чистый воздух, миниатюрность и единеность этого государства, а также бальнеологические и горнолыжные курорты. Кроме того, Андорра — транзитный узел, через который проходит основной поток туристов из Франции в Испанию.

Дипломатические отношения с Россией установлены в 1995 г.

Более чем тысячелетняя история этого государства не богата событиями. Первое упоминание об Андорре как о самоуправляющейся территории относится к 805 г., но датой основания государства считается 819 г., когда пастушеские общины получили права независимости. Французские и испанские феодалы и церковники вели долгую борьбу за эту территорию. В 1278 г. между ними было достигнуто компромиссное соглашение об установлении двойного суверенитета. С этого времени и вплоть до 1993 г. Андорра находилась под двойным протекторатом — Франции и епископа города Сео-де-Уржел (Испания). После Великой французской революции Франция отказалась от своих феодальных прав в Андорре, но в 1806 г. Наполеон восстановил прежние отношения.

Андорра оказалась в стороне от важнейших событий XX в. Первая и Вторая мировые войны никак ее не затронули. В 1933 г. андоррцы ненадолго, до 1941 г., добились избирательного права для всех мужчин старше 25 лет (раньше им пользовались лишь главы семейств). Женщины Андорры участвуют в выборах с 1970 г. ■

Первая в истории Андорры конституция вступила в силу в 1993 г. Согласно ей Андорра является «**парламентским княжеством**». Бывшие соправители — президент Франции и епископ Сео-де-Уржел (Испания) возведены в ранг «конституционных глав государства». Законодательный орган — **Генеральный совет Андорры** — существует с 1866 г. В 1981 г. был создан Исполнительный совет (правительство), в 1982 г. Генеральный совет впервые в истории Андорры избрал главу правительства. Политические партии появились в Андорре только в 1975 — 1976 гг. Это Демократическое объединение, Партия большинства княжества и Партия умеренных. ■

В этом маленьком княжестве почти все верующие исповедуют **католицизм**. ■



БЕЛОРУССИЯ

Республика Беларусь

Площадь — 207,6 тыс. км².

Численность населения — 10,2 млн. человек (1998).

Государственные языки — белорусский и русский.

Столица — Минск (1,7 млн. жителей, 1998).

Государственные праздники:

День конституции (15 марта, с 1994). День единения народов Беларуси и России (2 апреля, с 1999 г.). День Победы (9 мая, с 1945 г.). День Государственного герба и Государственного флага (второе воскресенье мая, с 1995 г.). День независимости и День освобождения Минска от немецко-фашистских захватчиков (3 июля, с 1944 г.).

Денежная единица — белорусский рубль.

Член ООН с 1945 г. Член Совета Европы с особым статусом с 1996 г.

Расположена в Восточной Европе, в бассейне среднего течения Днепра и Западной Двины, верхнего течения Немана и Буга. Граничит на северо-востоке и востоке с Российской Федерацией, на юге — с Украиной, на западе — с Польшей и Литвой, на северо-западе — с Латвией.



Белоруссия — это просторы, засеянные зерновыми культурами, цветущие поля льна, картофельные угодья и знаменитая Беловежская Пуща. Болота в Беларуси столь обширны, что Наполеон уважительно назвал их пятой стихией.

В структуре национального дохода 44% приходится на промышленность, 29,3% — на сельское хозяйство. Одна из особенностей промышленного комплекса — преобладание обрабатывающих отраслей, высокий удельный вес машиностроения, химической и нефтехимической промышленности.

Стержнем индустрии является машиностроение. Гордостью белорусских автомобилестроителей — машины марки БЕЛАЗ.

Предпосылками для формирования химической отрасли служат крупные запасы калийной соли (Солигорск), создание собственной нефтеперерабатывающей промышленности. Большое значение имеет выпуск химических волокон, минеральных удобрений. Развита легкая и пищевая промышленность. В республике выпускаются все виды тканей, ковры, кожаная обувь. Энергетика базируется на нефти, для нужд сельского хозяйства и как бытовое топливо используется торф.

Почти половину площади занимают сельскохозяйственные угодья (распахано 30% всей территории). Возделываются зерновые культуры: рожь, озимая и яровая пшеница, ячмень, овес и гречиха, а также лен-долгунец и сахарная свекла.

В животноводстве наибольшее значение имеет разведение крупного рогатого скота (преобладает мясомолочное направление), свиней и птицы.

В стране представлены все, кроме морского, виды современного транспорта. Длина железных дорог — 5,57 тыс. км, автомобильных — 48,9 тыс. км, из которых твердое покрытие имеют 46,3 тыс. км. Водные перевозки осуществляются преимущественно по Днепру. Припять и Днепровско-Бугскому каналу.

В Беларуси введено обязательное среднее образование. Работников высшей квалификации готовят 32 вуза, в том числе 3 университета, консерва-



Уникальная достопримечательность страны — заповедник Беловежская Пуща. Здесь водятся редкие в наше время дикие животные, прежде всего кабаны и зубры.



тория. Белорусский университет в Минске основан в 1921 г., в нем ежегодно обучается около 17 тыс. студентов. ■

Большинство населения — белорусы (7,9 млн. человек). Одна-

ко на территории страны на протяжении всей ее истории живут представители и других национальностей — русские, татары, поляки, украинцы, евреи. Белорусский язык относится к восточной группе славянских языков. В настоящее время наряду с белорусским государственным языком страны признан русский. Белорусский народ имеет богатую, разнообразную традиционную культуру. Этнической спецификой отмечены многие сферы его хозяйственной деятельности и быта. Традиционное жилище белорусов — срубная изба из основых, реже еловых бревен — хата. Она сохранилась до наших дней, хотя ее планировка стала более разнообразной. Теперь этническое своеобразие жилища проявляется в использовании традиционных строительных материалов как в сельском, так и в городском интерьере. Его украшают всевозможные изделия местных мастеров. Славится белорусская вышивка, которой украшают как предметы быта, так и одежду. Особенно красочен женский костюм. Лынная сорочка расширяется ярким узором по воротнику, груди, полкам, манжетам или по всему полю рукава. В вышивке преобладает красный цвет в сочетании с черным, зеленым, белым. Сейчас традиции белорусского народного костюма используются на сцене, в фольклорных праздниках и в декоративно-прикладном искусстве. Свообразие традиционной культуры проявляется и в такой ее области, как кулинария. Белорусская кухня отличается разнообразием мучных и картофельных блюд. Известно более 200 картофельных кушаний: draniki, клецки, колдуны, блины, гульбишники, оладьи, запеканки и т. д. ■

Белоруссия входит в СНГ со дня его возникновения в декабре 1991 г. Она — член ООН со дня его основания в 1945 г.

Важнейшие внешнеторговые партнеры — Россия, Украина, другие страны СНГ и Восточной Европы. В 1996 г. Россия и Белоруссия объединились в союз. В 1999 г. был подписан договор о создании союзного государства.



Белоруссия занимает запад Восточно-Европейской равнины, абсолютная высота которой — 100 — 250 м над уровнем моря. С запада на восток и северо-восток по белорусским землям проходит водораздел бассейнов Балтийского и Черного морей. Самая высокая возвышенность — Минская (гора Дзержинская имеет отметку 346 м над уровнем моря). На территории страны есть несколько впадин — Оршанская, Припятская, Брестская и низин — Полоцкая, Вилейская, Неманская и др. Юг страны занимает Полесская низменность.

Климат — умеренно-континентальный. ■

К VI в., а возможно и ранее, всю современную белорусскую территорию заселили славянские племена. В IX — X вв. объединенные в племенные союзы они вошли в состав Киевской Руси. В X в. — начале XII в. из ее состава выделены княжества Полоцкое, Турово-Пинское и др. В XIII — XIV вв. их территории — в составе Великого княжества Литовского, с 1569 г. — Речи Посполитой. С конца XVIII в. белорусские земли находились в составе Российской империи. В ноябре 1917 г. в Белоруссии провозглашена советская власть. 1 января 1919 г. образована БССР. Западная Белоруссия, по Рижскому договору 1921 г., отошла к Польше. В 1922 г. БССР вошла в состав СССР. В 1939 г. Западная Белоруссия воссоединилась с БССР. В 1941 — 1944 гг. Белорусия оккупирована германскими войсками, освобождена в июле 1944 г. В июле 1990 г. Верховный Совет республики принял Декларацию о государственной независимости. ■

Белоруссия — республика. Глава государства — президент, пост которого учрежден в 1994 г. Законодательную власть осуществляет Национальное собрание, состоящее из двух палат: Совета республики и Палаты представителей. Исполнительная власть возложена на правительство. Конституция принята в 1994 г. В Белоруссии 6 областей и 117 районов. ■

Сеть городских поселений Белоруссии в основном сложилась в XVI — XVII вв., а первые города — Полоцк, Туров, Витебск — возникли в IX — X вв. Всего в древних летописях упоминается более 30 белорусских городов.

Важнейший политический, экономический и культурный центр — Минск стал столицей в 1919 г., но первое упоминание о нем в летописях относится к 1067 г. В XIV — XVIII вв. он развивался как значительный торгово-ремесленный центр в составе Великого княжества Литовского и Речи Посполитой. В 1793 г., после воссоединения с Россией, стал губернским городом. К сожалению, от тех времен практически не сохранилось ничего: после Великой Отечественной войны город лежал в руинах. В Минске работают 13 вузов, 7 театров (в том числе Театр оперы и балета), 12 музеев (среди них Музей истории Великой Отечественной войны, Музей древнего белорусского искусства, народной архитектуры и быта, Художественный). Главный город юго-востока — Гомель (420 тыс. жителей) по величине уступает только Минску. Он расположен на живописных берегах судоходного Сожа. Первое упоминание о Гомеле в письменных источниках относится к XII в. ■



БЕЛЬГИЯ

Королевство Бельгия

Площадь — 30,5 тыс. км².

Численность населения — 10,1 млн. человек (1998).

Государственные языки — нидерландский, французский, немецкий.

Столица — Брюссель (1,1 млн. жителей, 1995).

Государственные праздники: День присяги короля (21 июля, с 1831 г.), День королевской династии (15 ноября, с 1866 г.), **Денежная единица** — бельгийский франк.

Член ООН с 1945 г. Входит в Совет Европы с 1949 г., в Европейский союз — с 1957 г., в НАТО — с 1949 г.

Расположена на западе Европы. Граничит с Нидерландами, Германией, Люксембургом и Францией. Лишь узкая полоска Северного моря отделяет Бельгию от Великобритании.

Персонаж ежегодного традиционного карнавала.



Это одна из немногих стран, в которых была предпринята попытка решить межэтнические проблемы путем преобразования унитарного государства в федеративное.

Бельгия — высокоразвитая индустриальная страна с интенсивным сельским хозяйством. Ее доля в мировой промышленности более чем втрое превышает долю в населении Земли. Ведущей отраслью является черная металлургия. Развита также машиностроение, химическая, нефтяная, текстильная и пищевая промышленность. Большим спросом пользуется бельгийская стекловальная продукция. **Антверпен** — крупный центр алмазогазотранспорта и торговли алмазами.

Бельгия не обладает большими природными богатствами. В последние годы основой энергетики стали нефть и природный газ. Добывают фосфориты, каолин (белая глина) и различные строительные материалы.

Главная отрасль сельского хозяйства — мясомолочное животноводство. В растениеводстве преобладают пшеница, ячмень, сахарная свекла, картофель, овощи. Экспортируются промышленное оборудование, автомобили, металлы, фармацевтика, алмазы.

В значительной степени благодаря своему географическому положению Бельгия занимает первое место в мире по густоте железных дорог, второе — по густоте внутренних водных путей (крупнейший морской порт — Антверпен) и четвертое — по количеству автомагистралей. ■



Гран-Плас — площадь в центре Брюсселя. Здесь можно купить все, в том числе и птиц в клетках.

«Жемчужина Фландрии» — город Брюгге. Старинные дома на центральной площади.



В ходе исторического развития на территории страны сложились две крупные и компактно проживающие этнические группы. Север населен преимущественно фламандцами (50,7% всего населения), говорящими на диалекте нидерландского языка, относящегося к германской группе. На юге живут валлоны (39,1%), для которых родным является французский язык. В Бельгии есть также немцы (100 тыс. человек). Население Брюсселя этнически смешанное, двуязычное.

Одно из самых плотнонаселенных, высокоурбанизированных государств в мире сумело при этом сохранить до наших дней свежесть народных обычаев и традиций. На коньках крыш фламандских домов можно увидеть деревянные резные фигуры, на крышах же валлонских домов чаще встречаются металлические флюгеры с изображением петуха — символа Фландрии. Народная одежда надевается только по праздникам, однако отдельные ее элементы (например, черная шаль с бахромой, чепец) сохраняются в повседневной одежде пожилых женщин Фландрии. Полный же традиционный фламандский женский костюм состоит из белой кофты, корсета, нескольких юбок с кружевами. Пожилые мужчины надевают в праздники сюртуки из плотного темного сукна.

Основу пищи как фламандцев, так и валлонов составляют картофель, овощи и крупяные блюда, а также соленая рыба, преимущественно сельдь.

Сильны традиции в области духовной культуры. От соседних стран Бельгия отличается обилием красочных праздников, всегда сопровождающихся ярмарками. У валлонов, как и у других романских народов, широко распространены карнавалы. Медвежий карнавал в Арденнах, лягушачьи гонки в Шенберге, парад цветов — это лишь некоторые проявления местного фольклора.

С 1914 г. в Бельгии действует закон о всеобщем обязательном обучении детей. В стране 21 высшее учебное заведение, в том числе 5 университетов (4 государственных и католических). ■



Брюссель — политический, финансовый и культурный центр страны. В то же время это старинный город, где сооружения средневекового зодчества сочетаются с ультрасовременными зданиями. Его центральная площадь ГранПлас считается одной из красивейших в Европе. Здесь находится ратуша XV в., увенчанная ажурной башней высотой около 100 м. На самом ее верху установлена позолоченная 5-метровая статуя святого Михаила — покровителя города. Напротив ратуши расположен Дом короля. Самая древняя городская постройка — выполненная в раннеготическом стиле церковь «На большой дione» (IX в.). Одно из наиболее интересных современных зданий в Брюсселе — Атомium, громадный, высотой в 120 м, макет молекулы железа, построенный для Всемирной выставки 1958 г. Его атомы — шары диаметром по 18 м каждый — используются как помещения для ресторанов и различных экспозиций. ■

Бельгия участвует почти во всех экономических и военно-политических группировках стран Европы. Она стояла у истоков возникновения крупнейших из них: Совета Европы и Европейского союза, НАТО (в Брюсселе находится штаб-квартира этой организации). С 1944 г. объединена в экономический союз с Нидерландами и Люксембургом (Бенилюкс), состоит в Бельгийско-Люксембургском экономическом союзе.

Кроме того, Бельгии отводится особая роль центра Европейского экономического сообщества (ЕЭС). Основные экономические партнеры: Германия, Франция, Нидерланды, Великобритания. Дипломатические отношения с СССР установлены в 1935 г.

Бельгия признала РФ правопреемницей СССР.

Изменностью заняты 3/4 страны — это часть Среднеевропейской равнины. Близость Северного моря и теплое течение обуславливают морской влажный климат с мягкой зимой и прохладным летом. ■

Как самостоятельное государство Бельгия сравнительно молода: она велет свое начало с 1830 г. В древности эту территорию населяли кельтские племена, из которых наиболее известны белги. В первых веках нашей эры в ее южной части римляне создали провинцию Беллику (отсюда и произошло название страны). В Средние века бельгийские земли (герцогство Брабант, Люксембург, графство Фландрия и др.) — часть Нидерландов исторических, которые в XVI в. оказались сначала под испанским господством, затем, в результате войны, стали владением австрийских Габсбургов. В начале XIX в. — вновь в составе Нидерландского королевства. К созданию Бельгийского государства привела Бельгийская революция 1830 г. ■

Бельгия — конституционная монархия. Глава государства — король. Законодательный орган — двухпалатный парламент, состоящий из Сената и Палаты представителей. В 1993 г. парламентом была утверждена конституционная реформа государственного устройства страны. Федеральное государство состоит из трех регионов с широкой автономией — Фландрии, Валлонии и Брюссельского столичного региона. Наиболее влиятельные партии — Социально-христианская, Христианская народная, Бельгийская социалистическая. ■

Подавляющее число верующих (примерно 90%) составляют католики, остальные — протестанты. До 1978 г. действовали Лютеранская евангелическая протестантская церковь Бельгии, Бельгийская миссионерская христианская церковь и др. Затем лютеране и кальвинисты вошли в состав объединенной Протестантской церкви Бельгии. ■



БОЛГАРИЯ

Республика Болгария

Площадь — 110,9 тыс. км².

Численность населения — 8,8 млн. человек (1998).

Государственный язык — болгарский.

Столица — София (1,3 млн. жителей, 1994).

Государственный праздник — День освобождения Болгарии от османского ига (3 марта, с 1878 г.).

Денежная единица — лев.

Член ООН с 1955 г. Входит в Совет Европы с 1992 г.

Государство расположено в Южной Европе на северо-востоке Балканского полуострова. Граничит с Румынией, Турцией, Грецией, Македонией, Югославией. На востоке омывается водами Черного моря.



Солнечный Берег — один из лучших курортов Европы.

История страны полна драматизма. Мужественный болгарский народ упорно отстаивал достоинство и свободу на протяжении многих веков, не сломившись ни под двухвековой властью Византии, ни под пятивековым османским господством.

Развитие современной болгарской индустрии началось после Второй мировой войны. Наибольшее значение приобрели металлургия, машиностроение, химическая и пищевая отрасли (плодовое консервирование, табаководство). По производству свинца и цинка в расчете на одного жителя Болгария занимает одно из первых мест в мире. Добываются также бурый уголь и другие виды полезных ископаемых.

Традиционные занятия населения — земледелие (зерновые, бобовые, табак, овощи, фрукты, эфиромасличные культуры) и скотоводство (крупный рогатый скот, овцы, свиньи). Главные районы овощеводства — Верхнефракийская низменность и центр Дунайской равнины. Стране принадлежит первое место в мире по производству розового масла. Экспортируются машиностроительная, электротехническая продукция, пластмассы, овощи, фрукты, вино, табачные изделия. Внутренние перевозки осуществляются в основном автомобильным и железнодорожным транспортом. Главную роль в перевозке внешнеторговых грузов по Черному морю и Дунаю играет водный транспорт. ■



Как и встарь, женские руки незаменимы в садах и на полях.

Большую часть населения страны составляют болгары. Здесь проживают также турки, цыгане, армяне и другие народы. Болгарский язык относится к южно-славянской группе индоевропейской семьи языков. В формировании современной культуры и быта болгар большая роль принадлежит старинным традициям. Их влияние прослеживается в архитектуре, прикладном искусстве, семейном быту и праздничных обычаях. Национальный характер того или иного торжества подчеркивается в яркой народной одежде. У женщин костюм состоит из темного шерстяного сарафана (сукмана) с глубоким вырезом, белой туникообразной рубашки, цветного пояса, яркого фартука. Дополняется обувью из сыромятной кожи, узорными шерстяными чулками и разноцветными шелковыми платками, завязанными на темени. Под платок с левой стороны прикалывают живой цветок. Мужчины в западных районах надевают белый суконный костюм, на востоке — желто-коричневый.

Из традиционных праздников в быту остались наиболее близкие мироощущению современного человека. Самые яркие и массовые — карнавалный новогодний обычай, куцерские игры на Масленицу (кукеры — это парни, одетые в необычные костюмы из бараньей шкуры мехом наружу).

1 марта болгары отмечают приход весны. В честь этого дня близким дарят мартички — изящные поделки из красных и белых ниток в виде кисточек, шариков, фигурок. Их прикалывают к одежде и носят весь месяц. Первая светская школа возникла в 1835 г. С 1966 г. осуществляется обязательное восьмилетнее образование. Действуют университеты Софийский, в Велико-Тырново, Пловдиве. Кроме того, насчитывается более 20 высших учебных заведений. ■

Среди экономических и культурных центров ведущее место занимает София. Это одна из самых молодых столиц в Европе, ставшая главным городом Болгарии в 1879 г., вскоре после освобождения от власти Османской империи. В Софии немало интереснейших памятников и больших скульптурных групп, относящихся к разным историческим эпохам. Среди них — здание Народного собрания, собор Александра Невского, мечеть в центре города. Самый большой город южной Болгарии и хозяйственный центр региона — Пловдив, имеющий многовековую историю. Здесь находилась столица Фракии, а затем древний Филиппополь — столица македонского царя Филиппа II. В центре — старинные улочки, поднимающиеся по склонам живописных скалистых холмов, на откосах которых видны остатки римских крепостных стен. Эта часть города сохраняется как архитектурно-исторический заповедник. Город Велико-Тырново стоит на высоких холмах, образованных разрезавшей известняковое плато рекой. Вошел в болгарскую историю в 1185 г., когда тырновские феодалы братья-бояре Асен и Петр возглавили восстание против Византии и основали Второе Болгарское царство. Город достиг большого расцвета. Древние летописи называли его «Царьградом Тырново». На холме Царевец до наших дней сохранились руины царского дворца, домов придворных и множества церквей. В настоящее время Царевец превращен в археологический заповедник. ■

Болгария входит в Западно-Европейский союз в качестве ассоциированного партнера. Дипломатические отношения с Россией установлены в 1879 г., с СССР — в 1934 г., восстановлены — в 1945 г. Болгария признала РФ правопреемницей СССР.

Северной границей Болгарии на протяжении 470 км служит Дунай. Вдоль него тянется почти безлесая холмистая Нижнедунайская равнина. В центре страны — горный хребет Стара-Планина. К югу от него — хребет Средна-Гора. На юго-западе находится Рила-Родопский горный массив. В горы вклинивается обширная Верхнедунайская низменность. Таким образом, около 2/3 территории Болгарии лежит на высоте ниже 500 м над уровнем моря, в пределах пояса, удобного для земледелия, 1/3 занята горами, причем 13% площади расположено на 1000 м выше уровня моря. ■

Основу болгарского этноса составили фракийцы, славяне и протоболгары. К I в. эта территория завоевана Римом, вошла в состав Византии. В VI—VII вв. здесь осели славянские племена. Чуть позже, во второй половине VII в., из-за Дуная пришли протоболгары. В 681 г. сложилось так называемое Первое Болгарское царство (в 1018 — 1187 гг. под властью Византии). В период Второго Болгарского царства (1187 — 1396) культура средневековых болгар достигла наивысшего расцвета. В конце XIV в. Болгария завоевана Османской империей. После русско-турецкой войны 1877 — 1878 гг. Болгария — княжество (вассал Турции), с 1908 г. — независимое царство. 15 сентября 1946 г. провозглашена Народная республика. ■



София. Памятник Кириллу и Мефодию перед зданием Национальной библиотеки.

На основе конституции, вступившей в силу в 1991 г., Болгария — республика с парламентским управлением. Глава государства — президент. Законодательная власть осуществляет однопалатное Народное собрание. Для решения важнейших вопросов жизни страны избирается Великое народное собрание. Исполнительный орган — Совет министров. Административная территория страны поделена на 9 областей. ■

Подавляющее большинство верующих страны относится к Болгарской православной церкви. Мусульманами-суннитами являются проживающие в стране турки, а также часть болгар (так называемые помаки). ■



Площадь — 51,1 тыс. км².
 Численность населения — 3,5 млн. человек (1995).
 Государственный язык — боснийский.
 Столица — Сараево (200 тыс. жителей, 1996).
 Денежная единица — боснийская марка.
 Член ООН с 1992 г.

Республика Босния и Герцеговина находится в Южной Европе, на Балканском полуострове. На севере граничит с Хорватией, с востока и юга ее соседом является Югославия. Значительная часть границы проходит по реке Сава. На юге страна имеет выход к Адриатическому морю, но протяженность ее побережья составляет лишь 20 км.

Свыше 9/10 территории Боснии и Герцеговины занято Динарским нагорьем. Горы покрыты густой зеленой лесов. Среди множества рек крупнейшими являются притоки Сава — Босна, Врбас и Неретва, впадающая в Адриатическое море.

В зависимости от географического положения, рельефа местности, близости Адриатики на относительно небольшой территории страны чередуются несколько климатических типов — от континентального до средиземноморского. ■

Мужской национальный костюм.



БОСНИЯ И ГЕРЦЕГОВИНА

Республика Босния и Герцеговина

Государство возникло в результате распада Социалистической Федеративной Республики Югославии. Этот процесс, протекавший очень болезненно, спровоцировал военные действия, которые были прекращены после вмешательства мирового сообщества и подписания в 1995 г. Дейтонских соглашений.

Босния и Герцеговина в прежней Югославии официально считались экономически отсталыми районами. Тем не менее в мировом хозяйстве эта страна все более проявляется как индустриальная. На крупных шахтах добывают бурый уголь и лигнит. Здесь работает ряд тепловых и гидроэлектростанций. Развиваются машиностроение, цветная металлургия, деревообрабатывающая промышленность. Как и во многих других горных государствах, хозяйство страны размещено очень неравномерно. В Боснии плотность населения в несколько раз выше, чем в Герцеговине.

Природно-климатические условия страны в целом благоприятны. В горах пасут овец, на лугах и пастбищах в долинах рек Боснии разводят крупный рогатый скот.

В долине реки Сава выращивают зерновые и некоторые технические культуры. По холмам и предгорьям, вверх по течению рек, простираются сады, в основном сливовые. В Герцеговине, куда по долине Неретвы поднимается теплый воздух с Адриатики, культивируют табак, инжир, миндаль, оливы, виноград.



Сараево — столица Боснии и Герцеговины.

Город Яйце, расположенный в горах центральной Боснии.



Динарское нагорье доступно для транспорта. Протяженность железных дорог составляет 1 тыс. км², автомобильных — более 21 тыс. км². Аэропорт в Сараево построен в 1969 г.

Босния и Герцеговина сильно пострадали во время войны 1992 — 1995 гг. Примерно 2/3 жилищного фонда было разрушено или повреждено. Промышленное производство упало на 95%, численность населения сократилась не менее чем на 1 млн. человек. Нормализация обстановки, восстановление экономики являются первоочередными задачами страны на ближайшие годы. Подсчитано, что на неотложные расходы Боснии и Герцеговине требуется не менее 5 млн. долларов. ■

Название республики содержит наименования двух исторических и политико-территориальных единиц. Считается, что топоним «Босния» (по-сербски «Босна») происходит от названия реки, а топоним «Герцеговина» впервые упоминается в 1551 г. с целью увековечия памяти одного из герцогов. В Боснии и Герцеговине живут боснийцы (в конституции СФРЮ 1974 г. их называют «муслимане») — 43,6%, сербы — 31% и хорваты — 17,3%. В настоящее время население Боснии и Герцеговины сильно поляризовалось по этническому принципу, но все три его общины принадлежат к славянам. Боснийцы, которых в просторечии называют босанцами, по вероисповеданию — мусульмане. Это потомки населения Боснии и Герцеговины (в основном сербов и хорватов), которое во время османского владычества перешло в ислам. Основа культуры боснийцев — древняя славянская, но на нее наслонились черты, привнесенные турками и другими выходцами из Малой Азии. Сильнее всего это влияние проявляется в архитектуре городов (мечети, ремесленные кварталы, большие базары, выступающие верхние этажи домов и др.), в планировке домов (деление на мужскую и женскую половины), их убранстве, в пище (обилие жирных и сладких блюд), в одежде (шаровары, фески), в семейной и особенно религиозной жизни, в именах. Характерно, что именно в этих сферах жизни используется больше всего заимствований из турецкого и других восточных языков. ■

Прошлое и настоящее переплелись во многих сферах жизни современной Боснии и Герцеговины. Так, для городов этой страны характерен неповторимый колорит сочетания старого, турецко-балканского типа застройки с европейским. Например, Сараево по архитектурному облику делится на две части: заселенную прежде христианами и мусульманскую. Старый город состоит из взбирающихся по склонам гор призматических домов с широкими крышами и верхними этажами, нависающими над улицами. Ядро города — Баш-чаршия с большим восточным базаром. Европейская часть застроена в XIX — XX вв. Столь же живописны и другие города республики: **Мостар, Баниа-Лука** и др. ■

Страна привлекает туристов своими историческими памятниками и природными красотами, минеральными источниками. В горах расположено множество оздоровительных учреждений, кемпингов, лыжных баз. В 1984 г. Сараево стало местом проведения XIV зимних Олимпийских игр. ■

Суверенитет Боснии и Герцеговины признан странами Европейского сообщества 6 апреля 1992 г. Россия признала Боснию и Герцеговину 27 апреля 1992 г. Дипломатические отношения установлены в 1996 г.

VI — VII вв. территория Боснии и Герцеговины была заселена славянами. В XII в. образовалось Боснийское княжество, с XIV в. оно стало королевством и включило в свой состав Герцеговину. С 1463 г. большая часть Боснии, а с 1482 г. и территория Герцеговины находились под властью Османской империи. После Герцеговинско-Боснийского восстания 1875 — 1878 гг. страна была оккупирована Австро-Венгрией. С 1918 г. вошла в состав Королевства сербов, хорватов и словенцев (с 1929 г. — Югославия). В 1945 — 1992 гг. — в составе СФРЮ.

В апреле 1992 г. парламент республики провозгласил ее независимость. Сербия в апреле 1992 г. в северной части территории провозгласила независимую Сербскую Республику Боснии и Герцеговины. В июле того же года на западе Боснии и Герцеговины был создан автономный район Хорватское содружество Герцеговина. Противоборство боснийских общин вылилось в военную конфронтацию. Мир был достигнут в 1995 г. после подписания Дейтонских соглашений. ■

Новая страна представляет собой федерацию **Республики Сербской и Мусульманско-Хорватской Федерации**. Глава государства — президент. Управляет страной президентом, состоящий из трех человек, по одному от каждой общины. Законодательный орган — **двухпалатный парламент**. Кроме этого, каждая из частей страны имеет свои органы управления. Политические партии созданы по этническому принципу — мусульманская Партия демократических действий, Сербская демократическая партия Боснии и Герцеговины и Хорватское демократическое содружество Боснии и Герцеговины. ■

Вероисповедание определяется этнической принадлежностью: 49% составляют **мусульмане-сунниты**, сербы исповедуют **православие** (31%), хорваты — **католицизм** (15%). ■



Площадь — 0,44 км².

Численность населения — около 1 тыс. человек (1998).

Государственные языки — латинский и итальянский.

Денежная единица — ватиканская лира (имеет хождение наряду с итальянской лирой).

Государство-город Ватикан расположено в пределах столицы Италии Рима, на правом берегу Тибра. Это карликовое государство уместается на холме Монте-Ватикано. Границы его четко очерчены крепостной стеной с бастиями.



Кардиналы — представители высшего католического духовенства. Весь уклад их жизни подчинен строгим религиозным нормам.

ВАТИКАН

Единственное сохранившееся до нашего времени теократическое государство. Его неограниченный владыка — папа римский — глава Римско-католической церкви. Крохотная страна в центре Рима имеет свой герб, флаг, гимн и другие атрибуты государственной власти.

Ватикан — крупнейший религиозно-идеологический центр католицизма. Сочетание светской и религиозной власти — редчайший случай в истории Новейшего времени. Папа римский руководит всей католической церковью и ее многочисленными организациями, действующими в подавляющем большинстве стран мира. Международное значение папского государства и его влияние на католиков всего мира огромны, а сеть религиозных, полурелигиозных и светских организаций, обществ, союзов необычайно разветвлена. Только в Италии существует около 850 типов церковных и зависимых от церкви организаций.

Под контролем Ватикана находятся многочисленные католические учебные заведения, католическая печать, радио, кино и телевидение. Он владеет мощной радиостанцией, ведущей передачи на 28 языках, издает газеты «Оссерваторе Романо».

В Ватикане есть свой монетный двор — Цекка, где чеканятся монеты с изображением папы и надписью «Город Ватикан».



Площадь Святого Петра. В центре — Египетский обелиск, установленный по велению папы Сикста V.

Замок Сант-Анджело. Это круглое здание начало свое существование как мавзолей Адриана в 139 г., затем оно стало крепостью, тюрьмой и местом, куда в моменты опасности скрывались папы.



Государство имеет свою почту, телеграф, тюрьму и электростанцию. Есть и железнодорожная станция, соединенная с железнодорожной сетью Италии. Центр Католической церкви, резиденция ее главы, Ватикан — один из крупнейших капиталовладельцев. Он является держателем акций ряда компаний и банков, владеет крупной недвижимостью в Италии (вложения Ватикана исчисляются в 900 млрд. лир), Испании, Германии и латиноамериканских странах. ■

Население государства состоит преимущественно из служителей культа. Весь уклад их жизни подчинен строгим религиозным нормам. Католическое духовенство несет обет безбрачия.

Содержание католического вероучения на протяжении веков пополнялось, шлофовалось и видоизменялось. Тем не менее церковь и папское государство являются важнейшими хранителями традиций. Образ жизни и правила поведения верующего населения, нормы их быта имеют множество ритуализированных черт. Это касается в первую очередь отправления таинств и религиозных обрядов, а также церковных праздников. Папе римскому во всех этих действиях принадлежит особая роль. Он проводит важнейшие богослужения. Например, накануне Пасхи папа совершает крестный ход вокруг древнего Колизея, который на протяжении нескольких столетий был местом казни ранних христиан.

Помимо культивирования чисто религиозных традиций, присущих христианскому миру, Ватикан придает символическое звучание некоторым элементам своей истории и светской жизни. Например, как и в прежние века, вход в государство-крепость охраняют гвардейцы, одетые в яркие средневековые костюмы. В дни религиозных церемоний они носят шлемы и держат в руках старинные алебарды. ■

В Ватикане сосредоточены уникальные сокровища культуры и искусства. Парадный вход в Ватикан — **площадь Святого Петра** (XVII в., Л. Бернини), украшенная 284 колоннами. Площадь ведет к крупнейшему в мире католическому храму — **собору Святого Петра**, в строительстве которого, продолжавшемся более 100 лет (XV — XVII вв.), принимали участие зодчие **Браманте, Микеланджело** и др. Внутри храм украшен великолепнейшими произведениями искусства, среди которых созданная из мрамора скульптура «Оплакивание» («Пьета») Микеланджело.

Рядом раскинулся дворцовый ансамбль, созданный в XV — XVI вв. В него входят Скала Реджа (XVII в., Л. Бернини), Зала Реджа (XVI в.), капеллы Паолина, Сикстинская, картинная галерея и др. Стены ряда дворцовых залов и капелл расписаны художниками итальянского Возрождения. Например, **Сикстинскую капеллу** украшают **фрески Микеланджело, лоджии и станции** (четыре зала) **расписаны Рафаэлем**. Во дворцах размещаются апартаменты папы, кардиналов, центральные учреждения католической церкви, библиотека с уникальным собранием книг и древних рукописей. На территории Ватикана находится музей, великолепный дворец Бельведер и др. ■

Ватикан имеет дипломатические отношения со 120 странами. Связи поддерживаются через нунциев, которые приравниваются по рангу к послам, интернунциев (посланников) и делегатов, формально не имеющих дипломатических функций. В более чем 60 странах аккредитованы папские дипломаты, при папском престоле представлены правительства 60 стран.

Ватикан участвует в деятельности международных организаций: имеет постоянных наблюдателей в ООН, ЮНЕСКО, состоит членом Международного агентства по атомной энергии. Дипломатические отношения с СССР установлены в 1990 г. Ватикан признал РФ правопреемницей СССР.

Начало многовековой истории Ватикана было положено в 756 г., когда король франков Пипин Короткий подарил папе Стефану II Римскую область. В конце XIII в. государство простиралось от Тирренского до Адриатического моря. В 1870 г. светская власть папы была упразднена силами объединенной Италии. Территория бывшего папского государства вошла в состав единого Итальянского королевства. Папе оставили лишь Ватиканский и Латеранский дворцы. В течение почти 60 лет папа не обладал prerogативами главы государства. Их вернули ему только в 1929 г., когда папским престолом и правительством Италии были подписаны Латеранские соглашения, по которым Ватикан снова признавался независимым государством. ■

Папа, епископ Рима, считается как «преемник апостола Петра», которого церковь считает первым епископом этого города. После своего избрания на престол папа принимает другое имя. В III — IV вв. все епископы именовали себя папами. После распада Западной Римской империи усилилась власть епископа Рима. ■

Глава государства — **папа римский** избирается пожизненно коллегией кардиналов. Число членов кардинальской коллегии не ограничено, однако правом голоса пользуются только кардиналы моложе 80 лет, а таких не должно быть больше 120. Управленческий аппарат Ватикана — Римская курия — представляет собой совокупность подчиненных папе учреждений, возглавляемых кардиналами. Все это органы управления и Римско-католической церковью, и государством Ватикан. Внутренними делами государства ведает губернатор. Он подчинен назначаемой папой комиссии кардиналов. ■



ВЕЛИКОБРИТАНИЯ

Соединенное Королевство Великобритании и Северной Ирландии

Площадь — 244,1 тыс. км².

Численность населения —

58,5 млн. человек (1998).

Государственный язык —

английский.

Столица — Лондон (6,8 млн.

жителей, 1991).

Государственный праздник —

День рождения королевы. Дата

праздника объявляется еже-

годно особо, обычно это 2-я

или 3-я суббота июня.

Денежная единица — фунт

стерлингов.

Член ООН с 1945 г. Входит в Со-

вет Европы и НАТО с 1949 г.,

в Европейский союз — с 1973 г.

Британские острова — самый обширный архипелаг в Европе. В него входят два больших острова — Великобритания и Ирландия и еще 5 тыс. малых, среди которых особо выделяются три группы островов на севере: Гебридские, Оркнейские и Шетлендские. Великобритания омывается водами Атлантического океана и его морями. Все государственные границы — морские, за исключением границы с Ирландией. Британский архипелаг отделен Северным морем от Швеции, Норвегии, Дании, Германии и узкими проливами Ла-Манш и Па-де-Кале — от Франции.

Страна, расположенная на Британских островах у северо-западных берегов континентальной Европы, традиционно называется по имени крупнейшего острова Великобританией, а по названию ее основной исторической части — Англией. Это одно из ведущих государств мира.

Великобритания — высокоразвитое индустриальное государство. По объему промышленного производства она занимает пятое место в мире (после США, Японии, Германии и Франции).

На островах найдены почти все известные минералы, кроме алмазов. Особенно богаты месторождения каменного угля (в Пенниннах, на Средне-Шотландской низменности, в предгорьях Южного Уэльса). Его добыча является главной отраслью горно-добывающей промышленности. Значительны месторождения железной руды, свинца, цинка, а также каменной и калийной солей.

В самой крупной отрасли британской индустрии — машиностроении — работает 1,4 всех занятых

Виндзорский замок — главная загородная резиденция английского королевского дома. При входе — солдат королевской гвардии.

В дни официальных торжеств королевские полки в парадной форме.



в обрабатывающей промышленности. Преобладает транспортное машиностроение.

Быстро развивается самолетостроение. По выпуску самолетов Великобритания уступает лишь США.

До 1955 г. страна была крупнейшим в мире поставщиком судов. В последние годы на первое место вышла Япония, тем не менее судостроение по-прежнему занимает важное место в национальной экономике.

Развиты также нефтеперерабатывающая, химическая, текстильная и пищевая отрасли.

В сельском хозяйстве занято около 3% работающих. Тем не менее благодаря высокой интенсификации производства страна производит более половины сельскохозяйственных продуктов, потребляемых ее населением. Великобританию часто называют «королевством пастбищ». И в самом деле, пастбища и сенокосные угодья занимают здесь территорию, намного большую, чем зерновые культуры. Начиная с XIII в. Англия является одним из самых крупных мировых поставщиков овечьей шерсти.

Важное промысловое значение имеет лов рыбы: угольной рыбы, сельди, кильки, сардин и скумбрии, а также камбалы, трески и пикши.

Поскольку Великобритания — государство островное, все ее внешние перевозки и торговля связаны с морским транспортом. Около 9/10 грузооборота приходится на морской транспорт. Главные порты — Лондон, Ливерпуль, Манчестер, Милфорд-Хейвен, Халл, Саутгемптон, Иммингем.

В стране около 150 пассажирских аэропортов, 5 крупнейших из них расположены в районах Лондона. Под Ла-Маншем в конце XX в. сооружен дорожный туннель длиной 52,5 км, в том числе 38 км под дном пролива. Длина железных дорог — 37,8 тыс. км, автодорог — 358 тыс. км.■

Население Великобритании по этническому составу неоднородно. Наиболее многочисленная группа — англичане (43 млн.); кроме того, здесь живут шотландцы (более 5 млн.) и уэльсцы, или валлийцы (около 1 млн.). Горные районы Северной Шотландии и прилегающие острова населяют гэлы (около 100 тыс.) — так они сами себя называют, англичане же их чаще называют хайлендерами (горцами). Гэлы сохранили еще свой древний кельтский (гэльский) язык. Нередко в повседневной жизни родными языками пользуются также уэльсцы и ирландцы. Все три языка входят в кельтскую языковую группу, тогда как английский язык принадлежит к германской. В Ольстере (Северная Ирландия) живет около 500 тыс. коренных жителей острова — ирландцев-католиков и примерно 1 млн. англо-ирландцев и шотландо-ирландцев.

В такой высокоразвитой стране, как Великобритания народная одежда давно вышла из повседневного употребления. Но полностью она не забыта. В некоторых, преимущественно торжественных случаях используется средневековый наряд. Старинные костюмы надевают, например, члены королевской семьи во время коронации и должностные лица парламента в день открытия сессии. Старинные церемонии и обычаи сопровождают всю деятельность английского парламента — одного из старейших законодательных учреждений Европы. Король и королева на открытие парламента едут в парадной карете, запряженной четверкой серых лошадей, в сопровождении эскорта конной гвардии. Судьи и адвокаты на заседаниях суда сидят в мантиях, а головы покрывают средневековым напудренным париком. Черные мантии на алой подкладке и четырехугольные черные шапочки носят профессора и студенты старейших английских университетов. Королевская гвардия до сих пор одета в форму XVI в.

Ландшафт Великобритании отчетливо делится на две части: гористый северо-запад и холмистые равнины на юго-востоке. Наиболее возвышенная часть Великобритании — Северо-Шотландское нагорье. В средней части острова расположены Пеннинские горы. Более половины полуострова Уэльс занято Кембрийскими горами. Низменные районы — Средне-Шотландская низменность, а также большая часть поверхности Ирландии.

Основные реки страны — Темза, Северн, Трент, Мерси, Клайд. Самые крупные озера — Лох-Ней (около 400 км²) в Северной Ирландии, а также Лох-Ломонд и Лох-Несс.■

В I тыс. до н. э. территорию современной Великобритании заселили кельты. В I в. н. э. большая часть Британских островов была завоевана римлянами, а после их ухода в V — VI вв. — англосаксами. Вторжение в 1066 г. норманнов из Северной Франции способствовало завершению процесса феодализации Англии. В результате феодальной войны, получившей в истории название войны Алой и Белой розы (1455 — 1485), на престол взошла новая династия Тюдоров, с которой начинается период абсолютной монархии в Англии.■

Стоунхендж — древняя культовая постройка II тыс. до н. э. Юг Англии.





Лондон. Тауэр в течение столетий менял свое назначение: был арсеналом, крепостью, дворцом и тюрьмой.

Большим своеобразием отличается парадный костюм горца-гэла. Состоит он из полотноной белой рубашки, клетчатой юбки до колен, короткой суконной куртки и пледа, который набрасывается на одно плечо. На ноги надеваются гольфы и грубые башмаки, на голову — темный берет. Раньше каждый шотландский клан имел свою расцветку клетчатой ткани. ■

Всего в Великобритании около 1000 городов. Старейшие из них развивались как крепости: Сент-Олбанс, Колчестер, Глостер, Линкольн, Йорк, Ноттингем, Эдинбург. Позже на пересечении сухопутных транспортных путей возникли Кембридж, Оксфорд, Стратфорд, Норидж и др. Они служили центрами торговли целых районов и назывались торговыми. В Великобритании из 100 больших городов 44 — приморские.

Как морской порт для торговли с континентальными государствами возник Лондон — столица страны, один из старейших городов Европы. Он был основан римлянами в 43 г. н. э. на северном берегу Темзы и в течение более чем четырехвекового иг господства был главным римским городом на острове. Лондон делится на три четко разграниченные части: Сити — торговый и административный центр, Вест-Энд, населенный главным образом аристократией, и Ист-Энд — рабочие кварталы. В деловые кварталы Сити ежедневно приезжает на работу около полумиллиона служащих. В будни Сити — наиболее многолюдный и оживленный район столицы, но после окончания рабочего дня он становится пустынным.

В этой части Лондона находятся известные всему миру памятники архитектуры: **Тюрия Тауэр** — средневековый замок, построенный в XI в., Гилд-холл — здание средневековых английских корпораций, собор Святого

Великобритания дала миру многих видных ученых и исследователей. Важные научные открытия XVII в. принадлежат **И. Ньютону**, **Р. Boyle** и **У. Гарвею**. В 1784 г. **Дж. Уатт** запатентовал паровой двигатель, а через год **Э. Карртрайт** сконструировал первый ткацкий станок. В 1825 г. английский инженер **Дж. Стефенсон** построил первую в мире железную дорогу с паровой тягой.

Всемирно известны английские химики и физики XVIII — XIX вв. **М. Фарадей**, **Дж. Джоуль**, **Дж. Максвелл**. Вершиной развития биологии XIX в. стало учение **Ч. Дарвина**. В 1920 — 1930 гг. **Дж. Берд** и **Р. Уотсон-Уатт** провели работы, способствующие созданию телевидения и радиолокации. В 1929 г. английский микробиолог **А. Флеминг** открыл пенициллин. Всемирную известность получили также многие деятели культуры этой страны. Особенно выделяется творчество гениального драматурга и поэта **У. Шекспира** (1564 — 1616). Крупнейшим национальным поэтом Шотландии был **Роберт Бернс** (1759 — 1796). Велико мастерство английских поэтов **Дж. Байрона** (1788 — 1824) и **П. Шелли** (1792 — 1822), драматурга **Б. Шоу** (1856 — 1950), писателя **Ч. Диккенса** (1812 — 1870), **У. Теккерея** (1811 — 1863), создателя детективного жанра **А. Конан Дойла** (1859 — 1930), фантаста **Г. Уэллса** (1866 — 1946) и многих других. ■

В настоящее время в Великобритании действуют две государственные церкви: Англиканская и Пресвитерианская. Численность англичан — 25 млн., что составляет 43,5% населения. Свыше 1,5 млн. придерживается пресвитерианства. В Соединенном Королевстве насчитывается 5,5 млн. католиков. Свыше половины из них — ирландцы. ■

Тауэр-бридж — самый известный мост в викторианском стиле (1894). Этот мост — воплощение строительного мастерства: его разводные части, каждая по 1100 т, открываются за 90 секунд.



Соединенное Королевство — конституционная монархия. Единой конституции в стране нет. Ее заменяет совокупность парламентских актов, конституционных обычаев и некоторых судебных решений.

Глава государства — король (с 1952 г. — королева Елизавета II). Монарх обладает исключительным правом назначать премьер-министра, а также открывать сессии парламента. Законодательную власть осуществляют король и парламента, который состоит из двух палат: палаты лордов (представителей аристократии и проров) и палаты общин. Исполнительная власть принадлежит правительству во главе с премьер-министром.

Ведущие политические партии — Лейбористская и Консервативная.

Административно страна поделена на четыре историко-географических района: Англия, Уэльс, Шотландия и Северная Ирландия.

В Англии — 39 графств, 6 метрополитенских графств и особая административная единица — Большой Лондон. В Уэльсе — 8 графств, в Северной Ирландии — 26 округов, в Шотландии — 12 областей. Остров Мэн и Нормандские острова — самостоятельные административные единицы. ■

Паула, выстроенный в XVII — XVIII вв. знаменитым английским архитектором Кристофером Реном, и многие другие.

В примыкающем к Вест-Энду Вестминстере находится готическое здание английского парламента — Вестминстерский дворец (XIX в.). Его завершают две башни: башня Виктории — королевский вход в парламента и часовая башня Биг-Бен с огромным колоколом. Неподдалеку Буккингемский дворец (XIX — XX вв.) — резиденция английских королей, и Вестминстерское аббатство (XIII — XIX вв.) — спальница английских королей, государственных деятелей и знаменитых людей.

Ливерпуль (475 тыс. жителей) расположен в устье реки Мерси, развивался прежде всего как портовый город. До конца XVIII в. он был центром торговли африканскими рабами. Даже на гербе ливерпульской биржи были изображены африканцы. Современные доки города растянулись на 11 км. Из памятников старины здесь остались только две церкви — XII и XIV вв. Уцелела также городская ратуша XVIII в. В Ливерпуле находится самый большой на Британских островах англиканский кафедральный собор с почти 100-метровой башней, построенный из красного песчаника. Столица Шотландии — Эдинбург (470 тыс. жителей). Это один из красивейших городов Европы. Расположен он в живописной местности в заливе Ферт-оф-Форт. Свообразие ему придает стоящий в центре на высокой гранитной скале замок — бывшая королевская крепость, ныне музей. Вблизи находятся аббатство и дворец шотландских королей Холируд. От замка террасами спускается городская сад. Главная улица современного Эдинбурга — Принцесс-стрит. Столица Уэльса, его административный, научный и культурный центр — Кардифф с населением около 300 тыс. человек. Это древний город, возникший на берегу Бристольского залива у старого замка, вокруг которого сохранились крепостные стены. Ныне это промышленный центр. Промышленный и административный центр Северной Ирландии — Белфаст. По облику это типично английский город, в котором живет около 400 тыс. человек. ■

Замок Конуэй.

Соединенное Королевство играет активную роль во многих международных организациях: в Совете Европы, Европейском союзе, в военно-политической группировке Североатлантического договора (НАТО) и др. Как одна из стран — основательниц ООН Великобритания является постоянным членом Совета Безопасности. Она — член Организации экономического сотрудничества и развития с 1960 г., Европейского объединения угля и стали и Евротома — с 1973 г., Западно-Европейского союза — с 1954 г.

До недавнего времени Великобритания была центром самой обширной в мире колониальной империи, распад которой начался после Второй мировой войны и практически завершился к середине 70-х гг. Великобритания, однако, сохранила тесные связи со своими бывшими доминионами и колониями, экономическая зависимость которых от метрополии послужила фундаментом современного Содружества, основанного в 1931 г. Оно объединяет 40 государств. Основные внешнеторговые партнеры — страны ЕС, США и Япония.

Дипломатические отношения с СССР установлены в 1924 г.

Великобритания признала РФ правопреемницей СССР.





ВЕНГРИЯ

Венгерская Республика

Площадь — 93 тыс. км².
Численность населения — 10,1 млн. человек (1998).
Государственный язык — венгерский.

Столица — Будапешт (1,9 млн. жителей, 1994).

Государственные праздники:
15 марта — начало буржуазной революции 1848 — 1849 гг., 20 августа — День основателя Венгерского государства святого Иштвана, 23 октября — День начала революции и освободительной борьбы (1956) и провозглашения Венгерской Республики (1989).

Денежная единица — форинт.
Член ООН с 1955 г. Входит в Совет Европы с 1990 г., в НАТО — с 1999 г.

Расположена в Центральной Европе. Граничит с Австрией, Словакией, Украиной, Румынией, Югославией, Хорватией. Будучи сухопутной страной, имеет выход к Черному морю через Дунай.

Шарманщик.



Многие историки древней родины венгерского народа считают районы западного Предуралья. В России ближе всего к венгерскому языку, относящемуся к финно-угорской семье, стоят языки народов ханты и манси.

Венгрия — индустриально-аграрная страна. Сырьевую базу промышленности образуют разработки железной руды, марганца, каменного и бурого угля, lignита. Запасы бокситов имеют мировое значение.

Ведущее звено венгерской индустрии — машиностроение. Большое развитие получили приборостроение, производство вакуумной техники, радиоэлектроника. По уровню развития фармацевтики и экспорту лекарств Венгрия занимает одно из первых мест в мире.

Пищевая промышленность опирается на собственное сельское хозяйство. Природные условия благоприятствуют выращиванию зерновых (пшеницы и кукурузы). Велесствие характерной для Венгрии положительной аномалии температур здесь выращивают южные культуры — виноград, персики и др. Главная отрасль животноводства — свиноводство. Хорошо развито и птицеводство.

Экспортируются машины и оборудование, химикаты, сельскохозяйственные продукты, изделия легкой промышленности.

Своеобразием транспортной сети Венгрии является то, что все основные желез-

Парламент расположен на набережной Дуная, является одним из интереснейших образцов неоготического архитектурного стиля. Здание парламента — одно из крупнейших сооружений мира. В наши дни тут заседает Национальное собрание.




ные и автомобильные дороги исходят из одного центра — Будапешта. Подавляющая часть речного судоходства приходится на Дунай. ■

Различия в плотности населения между отдельными районами страны невелики. В среднем она составляет 115 человек на 1 км². Большинство жителей (97%) — венгры. Среди других национальностей — хорваты, сербы, словенцы, румыны. Венгры сохраняют этническое своеобразие культуры и быта.

Устойчивые традиции сохраняют венгерская кухня, имеющая некоторые восточные черты. Известные блюда — гуляш, паприкаш, лапша, клецки. Традиционный венгерский женский костюм состоит из короткой вышитой рубашки со сборками на плечах и широкими рукавами, из очень широкой и короткой юбки, собранной у талии в сборку или плиссированной, надеваемой обычно на несколько нижних юбок. Их дополняет яркая безрукавка. Мужчины носят короткую рубашку, узкие черные суконные брюки (на востоке) или очень широкие холщовые (на западе), темный жилет. Головным убором служат различного рода шляпы. Одежда обильно украшается аппликацией и вышивкой.

Своеобразна венгерская музыка. В песнях «старого стиля» заметны черты, характерные для творчества народов Поволжья. Музыка «нового стиля» сложилась под западноевропейским влиянием. Известны венгерские танцы чардаш и вербункош.

Венгрия относится к числу высокообразованных стран. Здесь обязательное и бесплатное обучение в восьмилетних школах и четырехгодичных гимназиях. ■



Рыбацкий бастион (1905 г.). При строительстве частично использовали руины каменной городской стены, оборона которой была поручена когда-то цеху рыбаков. Отсюда и название.

Экономический и культурный центр страны — **Будапешт**. Здесь проживают 20% жителей Венгрии. Практически вся страна является зоной притяжения Будапешта.

Будапешт возник в 1872 г. в результате объединения трех городов — Пешта, Буды и Обуды.

Из трех составных частей будущей столицы в течение нескольких веков особое место занимала Буда, с XIV в. являвшаяся столицей Венгрии. Наиболее древний памятник здесь — остатки римского города Аквинкума, датируемые I — IV вв. Оставшимся от Средневековья известнейшим готическим архитектурным памятником Буды является изящная церковь Матяша на Крепостной горе. Королевский дворец воздвигнут в XIII — XVIII вв. по соседству с церковью Матяша. Сейчас в нем располагается Венгерская национальная галерея, Исторический музей, крупнейшая в стране библиотека.

Совсем иной архитектурный облик имеет вторая часть города — Обуда. Ранее она была знаменита мастерскими ремесленников.

Пешт тоже долгое время был торгово-ремесленным пригородом Буды. Его роль стала возрастать во второй половине XVIII в. ■

В 1996 г. Венгрия стала членом ОЭСР, входит в Западно-Европейский союз в качестве ассоциированного партнера.

Дипломатические отношения с СССР установлены в 1934 г., прерваны во время Второй мировой войны, восстановлены в 1945 г. Венгрия признала РФ правопреемницей СССР.

Большая часть Венгрии занята Среднедунайской равниной, которую лишь на западе сменяют отроги Альп, а на севере — Карпат. Через всю страну, сначала с запада на восток, потом на юг, протекает Дунай. Визитная карточка Венгрии — озеро Балатон, крупнейшее в Центральной Европе (590 км).

Климат — умеренно-континентальный. Горная дуга Карпат в какой-то мере сдерживает движущиеся с севера и северо-востока холодные массы воздуха, поэтому здесь температура несколько выше, чем в областях, расположенных на этих же широтах, но восточнее. ■

Венгерские племена полукочевников-скотоводов, родиной которых современные исследователи считают области к востоку от Урала, поселились в бассейне Дуная в конце IX в. В 1000 г. у них возникло королевство. После битвы при Мохаче 1526 г. значительная часть его попала под османское иго. В западных и северных частях королевства укрепились Габсбурги. В 1867 г. Венгрия стала одной из составных частей дунайской Австро-Венгерской империи. В 1918 г. в результате революции получила независимость. С марта по август 1919 г. существовала Венгерская Советская Республика, которую сменила диктатура. 1 февраля 1946 г. Венгрия провозглашена республикой. В августе 1949 г. образована Венгерская Народная Республика. В 1989 г. в результате изменения конституции страны, Венгрия провозглашена демократическим государством. ■

Венгерская Республика — демократическое государство. Действует конституция от 1949 г. с последующими изменениями. Глава государства — президент. Законодательный орган — однопалатное Государственное собрание. Исполнительный орган — Совет министров.

Административное деление — 19 медье (округов). ■

64% верующих — католики и 23% — протестанты (среди них преобладают кальвинисты, есть лютеране). ■



ГЕРМАНИЯ

Федеративная Республика Германия

Площадь — 357 тыс. км².
Численность населения — 81,8 млн. человек (1998).

Государственный язык — немецкий.

Столица — Берлин (3,4 млн. жителей, 1994).

Государственный праздник — День германского единства (3 октября, с 1990 г.).

Денежная единица — немецкая марка.

Член ООН с 1973 г. Входит в Совет Европы с 1951 г., в Европейский союз — с 1957 г., в НАТО — с 1955 г.

Расположена в Центральной Европе. Среди стран Европы имеет наибольшее число соседей, граничит с 9 государствами. На востоке — это Польша и Чехия, на юге — Австрия и Швейцария, на западе и севере — Франция, Люксембург, Бельгия, Нидерланды и Дания. Имеет выход к Северному и Балтийскому морям.



Карл Великий. Рака в кладке Кафедрального собора. Фрагмент.

Крупнейшее по численности населения государство Европы — одно из самых высокоразвитых в мире. Продукция, сделанная в Германии, славится особым качеством. Все знают, что отличительные черты немецкого национального характера — пунктуальность и аккуратность.

Германия — высокоразвитая индустриальная страна. Промышленность дает более половины валового национального продукта, а ее продукция составляет почти весь экспорт.

Основа энергетики — каменный и бурый уголь. Страна занимает первое место в мире по добыче бурого угля, есть также залежи каменного угля, нефти, природного газа, полиметаллических руд, калийной и поваренной солей. Большая часть полезных ископаемых сосредоточена в Рурском бассейне, главном каменноугольном источнике Европы. Второй бассейн — Саарский — тесно связан с соседними металлургическими районами Франции и Люксембурга. На левобережье Рейна находится крупный буругольный бассейн Нижнерейнский, где запасы угля превышают 60 млрд. т.

Металлист — ведущая профессия германских рабочих. Во всем комплексе металлообработ-



Водомерный пост в морском порту.

Баварские Альпы. Сказочный замок Нейшванштейн (XIX в.).



ки (включая электротехническую промышленность) занят каждый третий работающий в промышленности. Важнейшая отрасль страны — машиностроение (станкостроение, радиоэлектроника, автомобилестроение, судостроение и др.).

На одном из первых мест в мире находится германское судостроение. Оно выпускает крупные танкеры, целые рыболовные флотилии. Главные верфи расположены в Гамбурге и Киле.

Мировую известность имеет химическая промышленность страны. Развита химия органического синтеза, производство пластмасс, синтетических волокон, фармацевтической продукции.

Высокий уровень развития промышленности оказывает важное влияние и на особенности сельского хозяйства. Оно высокоэффективно, хорошо оснащено техникой, электроэнергией, химикатами. 4/5 всей продукции сельского хозяйства дает животноводство. Благоприятные условия для молочного животноводства имеются в предгорьях Альп, где содержится треть всех коров страны. Повсеместно распространено свиноводство.

Германия отличается высоким уровнем развития всех видов транспорта. Она держит первенство среди стран Европы по протяженности автострад (496,6 тыс. км), по развитию речного транспорта. По густоте сети железных дорог (128 км на 1000 км²) уступает лишь Бельгии. Автобаны (скоростные трассы) Германии считаются лучшими в Европе. Имеет развитую сеть речных путей (Рейн, Дунай). Главные морские порты: Гамбург, Бремен, Бремерхафен, Вильгельмсхафен, Росток-Варнемюнде. ■


Свыше 90% населения составляют немцы, язык которых относится к западно-германской группе индоевропейской семьи. Кроме того, в Шлезвиг-Гольштейне вдоль границ с Данией живет 30 тыс. датчан, на северо-западе страны — фризы (нет статистики), вблизи границы с Нидерландами — 80 тыс. голландцев, на юго-востоке — около 100 тыс. лужичан.

Более 90% населения проживает в городах. Из-за бурной урбанизации, интенсивно проникающей в быт, многие старые традиции постепенно отмирают, но все-таки об их полном исчезновении говорить рано.

Как ни парадоксально, но в таком высокоразвитом государстве до сих пор сохранилась народная одежда. Ее цвет и отделка сильно разнятся по областям, но основные черты покроя одинаковы. Так, мужской национальный костюм состоит из светлой рубахи, жилета, длинного кафтана или короткой суконной куртки, узких штанов до колен, чулок или гетр и башмаков с пряжками. Основные части женского наряда — это белая кофта с рукавами, узкий темный корсаж-лиф со шнуровкой спереди и с глубоким вырезом, короткая широкая юбка в сборку и фартук. В протестантских областях в одежде преобладают более темные тона, для католического юга характерны яркие — синий, красный, зеленый.

Самый большой праздник года — Рождество. 24 декабря вся семья обычно собирается у подсвеченной огнями елки за праздничным ужином.

В процессе подготовки к Рождеству проводится один из наиболее веселых праздников в году — Карнавал. Особенно славятся карнавалы



Обработка стали.

У берегов Северного моря и Балтики начинается Северо-Германская низменность. Южнее простораются горы — Рейнские, Шварцвальд, Тюрингенский Лес, Гарц, Рудные, чередующиеся с плато и равнинами. На крайнем юге поднимаются Альпы с покрытой снегом максимальной вершиной страны Цугшпитце (2962 м). В горах расположено самое большое в Германии Болденское озеро. Крупнейшие реки — Рейн, Везер, Эльба, Одер. Климат — умеренный, переходный от морского к континентальному. Средняя температура января на равнинах от до -3° , в горах — до -5° . ■

Германия стала единым централизованным государством лишь в последней трети XIX в. Название «Германия» известно с конца I в. н. э. Во II — III вв. возникли мощные союзы германских племен, среди которых особенно выделялся франкский. В VI — VIII вв. Франкское государство расширило свои владения за счет соседних земель, но в 843 г., после смерти Карла Великого, было разделено между его внуками. Германия в составе герцогств Саксония, Тюрингия, Франкония, Швабия и Бавария досталась Людовику Немецкому. С начала X в. королевство стало называться Тевтонским. Затем последовала многовековая феодальная раздробленность страны (300 государств и 50 имперских городов).

В 1815 г. создан Германский союз из 39 государств. Объединение произошло в 1871 г. под эгидой Пруссии. После разгрома страны в Первой мировой войне в 1918 г. была свергнута монархия и провозглашена республика. В 1933 г. уступившая фашистская диктатура во главе с Гитлером, Германия развязала и проиграла Вторую мировую войну.

В 1949 г. по решению четырех стран — победительниц во Второй мировой войне в зоне, оккупированной Великобританией, Францией и США, создана ФРГ; в зоне, занятой советскими войсками, — ГДР.

В 1990 г. между ГДР и ФРГ подписан Договор о создании валютного, экономического и социального союза, затем Договор об объединении, которое произошло 3 октября 1990 г. ■



Мюнхен. Народные гуляния на луку Терезиенвизе. Эта традиция существует с 1810 г.



в Кёльне, Дюссельдорфе и Мюнхене. Подготовка к нему занимаются специальные общества. Начинается он традиционно 11-го числа 11-го месяца (ноября) в 11 минут 11-го часа. Избираются карнавальные власти — «принц», «принцесса», «гвардия шутов». В день Карнавала совершается праздничное шествие, иногда растягивающееся на несколько километров. В Кёльне, например, оно завершается у знаменитого Кёльнского собора песнями и танцами. ■

Германия — страна старинной городской культуры. Самые древние ее города возникли еще в годы Римской империи на месте римских укреплений, например Трир, Бонн, Кёльн.

Длительной феодальной раздробленностью объясняется формирование многих региональных центров. Таковы, например, появившиеся в XVI — XVIII вв. княжеские резиденции Карлсруэ, Майнгейм, Мюнхен. А в период капитализма стали быстро расти города возле промышленных предприятий. Пример тому — города Рурского угольного бассейна.

Берлин — важнейший промышленный, культурный и научный центр Германии. Он расположен на востоке страны, при впадении реки Шпрее в реку Хафель, на судоходных



Бавария.
На фольклорном празднике.

Германия — родина многих великих людей. Особенно велик вклад немцев в философию, музыку и поэзию. Достоянием мировой культуры стали имена великих композиторов: **Иоганна Себастьяна Баха** (1685 — 1750), **Георга Фридриха Генделя** (1685 — 1759), **Людвига ван Бетховена** (1770 — 1827), **Иоганнеса Брамса** (1833 — 1897), **Рихарда Вагнера** (1813 — 1883).

Крупнейшие немецкие поэты — **Иоганн Вольфганг Гёте** (1749 — 1832), **Иоганн Фридрих Шиллер** (1759 — 1805), **Генрих Гейне** (1797 — 1856). Гёте и Шиллер были ярчайшими представителями литературного и общественного движения последней трети XVIII в., вошедшего в историю под названием «Буря и натиск».

Всемирно известны немецкие философы. **Иммануил Кант** (1724 — 1804) — родоначальник немецкой классической философии («Критика чистого разума» и др.). **Иоганн Готлиб Фихте** (1762 — 1814) отставил в «Речах к немецкой нации» идею объединения Германии. Под влиянием идей Французской революции формировалось мировоззрение одного из крупнейших немецких философов-идеалистов **Георга Вильгельма Фридриха Гегеля** (1770 — 1831). В середине XIX в. создавали теорию научного коммунизма **Карл Маркс** (1818 — 1883) и **Фридрих Энгельс** (1820 — 1895). ■

Кёльн. Памятник
кайзеру Вильгельму I.



Любек. Гольштейнские ворота.

ФРГ — федерация в составе 16 земель, которые делятся на округа. В стране действует конституция, принятая в 1949 г., с последующими дополнениями. Глава государства — **федеральный президент**. Законодательную власть осуществляет **бундестаг** (парламент). Органы представительства земель — бундесраты. Исполнительная власть принадлежит правительству, во главе которого стоит федеральный канцлер. Каждая земля имеет свою конституцию, парламент и правительство. ■

На территорию Германии христианство проникло в IV в. Реформация расколола немецких христиан на две группы: одни из них остались приверженцами Римско-католической церкви, другие восприняли протестантизм в лютеранской или кальвинистской форме. В настоящее время крупнейшая церковная организация страны — Евангелическая церковь. Общее число ее членов — 28,5 млн. человек. Свыше трети населения составляют католики (28 млн., или 36%). ■

Бремен. Памятник Роланду — легендарному рыцарю Средневековья.

Германия играет ключевую роль во многих международных союзах. Помимо участия в крупнейших политических и экономических организациях она — член Организации экономического сотрудничества и развития (ОЭСР) с 1960 г., Европейского объединения угля и стали (ЕОУС) — с 1952 г., Евроатома — с 1957 г., Западно-Европейского союза — с 1954 г. Основные внешнеторговые партнеры — страны ЕС, США, Россия.

Дипломатические отношения с нашей страной устанавливались несколько раз: в 1922 г. — между РСФСР и Германией, в 1949 г. — между СССР и ГДР, в 1955 г. — между СССР и ФРГ, в 1991 г. — между Российской Федерацией и ФРГ.

каналах, связывающих Берлин с реками Эльбой и Одером. Впервые в документах упоминается в начале XIII в. Как большинство средневековых городов, он был окружен городской стеной, небольшая часть которой еще сохранилась на улице Вайзенштрассе.

В XV в. город попал под власть бранденбургских герцогов Тогенцоллернов. На городском гербе с того времени изображается медведь. С 1701 г. стал резиденцией прусского короля, а в 1871 г. провозглашен столицей единого Германского государства.

После Второй мировой войны Берлин был разделен. Восточный Берлин в 1949 г. объявлен столицей ГДР, Западный Берлин существовал как самостоятельная политическая единица. После присоединения ГДР к ФРГ статус федеральной столицы перешел от Бонна к Берлину. Бундестаг и правительство переехали из Бонна в Берлин. В городе много достопримечательностей. Здесь находятся несколько ведущих театров страны: Комише опер, Берлинен ансамбль, Оперный и др. Один из крупнейших музейных комплексов в мире — Берлинские государственные музеи — создан в 1830 г.

Включает Национальную галерею, Картинную галерею, Переднеазиатский музей, Музей ислама, Египетский музей, Английское собрание, Новую национальную галерею, Этнографический музей и др. Берлинский (Гумбольдтовский) университет основан в 1809 г. В городе сохранились готические церкви XIII — XIV вв., барочные и классические ансамбли XVII — XIX вв. Центральная улица — Унтер ден Линден. ■





Площадь — 132 тыс. км².
Численность населения — 10,5 млн. человек (1998).
Государственный язык — греческий.

Столица — Афины (772 тыс. жителей, 1995).

Государственный праздник — День независимости (25 марта, с 1821 г.).

Денежная единица — драма.
Член ООН с 1945 г. Входит в Совет Европы с 1949 г., в Европейский союз — с 1981 г., в НАТО — с 1952 г.

Занимает южную оконечность Балканского полуострова. В состав Греции входит свыше 1000 островов, из них крупнейшие: Крит, Эвбея, Родос, Лесбос, Хиос, а также архипелаги Ионический, Киклады, Северные и Южные Спорады. Имеет сухопутные границы с Албанией, Македонией, Болгарией и Турцией.

Юные гречанки.



ГРЕЦИЯ

Греческая Республика

Эту страну с великим историческим прошлым наряду с Италией по праву называют колыбелью европейской цивилизации. Однако традиции античного государства — лишь одна из сторон современной жизни Греции.

Греция — индустриально-аграрная страна. В промышленности до сих пор определяющими являются отрасли легкой индустрии: текстильная, пищевая, табачная. Относительно быстро растет число предприятий черной и цветной металлургии, развиты машиностроение, химическая, нефтеперерабатывающая, деревообрабатывающая отрасли промышленности. Основа металлургии — выплавка алюминия и ферроникеля. Здесь добывают бокситы, по запасам которых Греция занимает одно из первых мест в Европе, уголь, пириты, никелевые руды, магнетиты. С античных времен славится греческий мрамор.

В структуре валового национального продукта велика доля сельского хозяйства. Страна специализируется на производстве нескольких трудоемких культур: табака, оливок, винограда, цитрусовых, хлопчатника. Одно из традиционных и наиболее древних занятий населения — рыболовство. Экономическая жизнь тесно связана с морем. Морской флот этой небольшой страны — один



Вид на порт Пирей.

Акрополь — главная достопримечательность Афин. Слово «акрополь» означает «верхний город». И действительно по красоте и величю сооружение расположено на высоте 61 м над городом.





Мистра. Церковь Святой Софии.

Страна входит во многие международные организации. Греция входит в НАТО с 1952 г. Является также членом Организации экономического сотрудничества и развития (ОЭСР) с 1960 г., Европейского объединения угля и стали (ЕОУС) — с 1981 г., Еврозоны — с 1981 г., Западно-Европейского союза — с 1995 г. Основные внешнеторговые партнеры — Германия, Италия, Франция, Великобритания. Дипломатические отношения с СССР установлены в 1924 г. Греция признала РФ правопреемницей СССР.

из крупнейших в мире. На побережье, включая острова, расположено 156 портов. Самые крупные из них — Пирей, Салоники, Волос и Патры. Города связаны между собой воздушным и автомобильным транспортом, железнодорожный транспорт развит слабо.■

96% населения составляют греки, чей язык принадлежит к индоевропейской семье.

Древнейшая культура Греции отражает жизнь страны в течение многих эпох и сохраняет своеобразие традиций, складывавшихся со времен античности.

При всем региональном разнообразии народного костюма его основой и у мужчин, и у женщин является рубаха с прямыми, не имеющими проймы рукавами. Непременный элемент женского костюма — фартук, очень нарядный, украшенный вытканными и вышитыми узорами. На голове носят платок. Характерны металлические украшения и вышивки, широкие пояса с серебряными пряжками. Один из вариантов мужского костюма до сих пор бытует у гвардейцев, охраняющих парламент. Это расшитые золотом красные куртки, широкие белые юбочки, белые узкие штаны.■



«Пуп Земли» — так называется эта древнегреческая ваза из Британского музея.

Крупнейшие города Греции — Афины, Салоники, Патры, Волос и Ираклион. Афины — одновременно и самая старая, и одна из молодых столиц Европы. После многовекового упадка Афины вновь возродились в XIX в., когда Греция освободилась от власти Османской империи. В центре этого крупного современного города сохранились замечательные памятники искусства прошлого, прежде всего классической Греции эпохи ее наивысшего расцвета — V в. до н. э.

На одном из холмов расположен архитектурный ансамбль Акрополя — национального символа страны. Среди памятников Акрополя — величественный храм Афины Девы Парфенон, монументальный парадный вход на Акрополь Пропилеи, отличающийся изяществом и изысканной красотой храм Эрехтейской и небольшой, но очень гармоничный храм Афины Ники. Памятники Акрополя частично восстановлены во второй половине XIX — начале XX в. В 1964 г. открыт музей Акрополя, где выставлены скульптуры древнейших времен до V в. до н. э.

У подножия холма находятся театр Диониса (V — IV вв. до н. э.) и Одеон, где давались представления с пением и танцами. За последние 100 лет вокруг древнего ядра вырос новый город.■

Берега Греции, омываемые водами Эгейского, Критского, Ионического и Средиземного морей, гористы, резко расчленены, имеют множество заливов и полуостровов.

Примерно 4/5 территории занимают горы, самая высокая из которых — Олимп (2917 м), и плоскогорья. На востоке простираются обширные плодородные равнины — Фессалийская и Салоникская. На равнинах и в предгорьях — субтропический средиземноморский климат с мягкой влажной зимой и жарким сухим летом.■

Греция — страна с великим историческим прошлым. Древние греки создали античную цивилизацию, сыгравшую огромную роль в развитии культуры Европы и Ближнего Востока. Греческая народность начала складываться во II тыс. до н. э. В эпоху греческой колонизации побережий Средиземного и Черного морей (VIII — VI вв. до н. э.) сложилось общегреческое культурное единство. В IV — XV вв. Греция стала основной частью Византийской империи. Большой след в материальной культуре и языке греков оставило османское господство на Балканах (с XV в.). После революции 1821 — 1829 г. создано греческое государство. В 1924 г. провозглашена республика. В результате сфальсифицированного плебисцита в 1935 г. была реставрирована монархия, в 1936 г. установлена диктатура. В 1946 г. на трон вернулся король. В 1967 г. совершен государственный переворот и введен режим военной диктатуры. В 1974 г. к власти пришло гражданское правительство. В результате референдума 8 декабря 1974 г. монархия ликвидирована.■

В 1974 г. Греция провозглашена республикой. Глава государства — президент. Законодательный орган — однопалатный парламент.

Административно Греция поделена на 52 ному, группированных по историческим областям.■

Большинство верующих — православные христиане.■



ДАНИЯ

Королевство Дания

Площадь — 43,1 тыс. км².
Численность населения — 5,2 млн. человек (1998).
Государственный язык — датский.

Столица — Копенгаген (1,3 млн. жителей, 1995).
Государственные праздники:

День рождения королевы (16 апреля); День конституции (5 июня, с 1849 г.).

Денежная единица — датская крона.

Член ООН с 1945 г. Входит в Совет Европы с 1949 г., в Европейский союз — с 1973 г., в НАТО — с 1949 г.

Дания имеет сухопутную границу с Германией протяженностью 68 км, пересекающую Ютландский полуостров в наиболее суженной его части и не связанную с крупными природными рубежами. Все остальные границы — морские. Датские берега омываются водами Северного и Балтийского (проливы Скагеррак, Каттегат и Эресунн) морей.



Гамлет. Таким изобразил главного героя трагедии Шекспира художник XVII в.

Одно из древнейших государств Северной Европы, расположенное более чем на 500 островах, 400 из которых — мелкие и не имеющие постоянного населения.

Ведущее место в экономике Дании принадлежит сельскому хозяйству. Крестьянские хозяйства традиционно имеют узкую специализацию. Преобладают мясомолочное животноводство и свиноводство. Свыше 3/4 ее площади составляют пахотные угодья, на которых выращивают ячмень, кормовые травы, овес и др. В прибрежных водах ведется промысловый лов сельди и камбалы. В реках и озерах разводят форель. Дания — главный мировой ее поставщик. Рыболовство и рыбопереработка являются важнейшим занятием жителей Фарерских островов.

Особое место в промышленной сфере занимает выпуск экспортируемых страной комплектов оборудования для целых предприятий: цементных, лакокрасочных, пивоваренных, перерабатывающих молоко, мясо, рыбу.

В отличие от других Скандинавских стран Дания располагает большими запасами известняков и глин, широко используемых в производстве цемента и кирпича, а также для изготовления фарфора и фаянса. Добывают здесь и гранит различных оттенков. В системе перевозок главную роль играют морской транспорт и железные дороги. С этой целью возведены железнодорожные мосты через проливы. ■

К северу от Копенгагена, в самой узкой части пролива Эресунн, разделяющего Данию и Швецию, стоит замок Кронборг. Когда-то здесь располагалась королевская резиденция, потом размещался военный гарнизон, а теперь — музей.

Но прославился Кронборг прежде всего двумя легендарными персонажами. Первый из них — Гамлет.

Действие пьесы Шекспира разворачивается именно в Кронборге. Второй герой — Кольер Датчанин, один из рыцарей Карла Великого.



98% жителей Дании составляют датчане, язык которых относится к скандинавской группе германских языков. Это густонаселенная страна, по плотности населения опережающая другие государства Северной Европы.

До начала XIX в. Дания была страной деревень и хуторов. Еще полвека назад в сельских домах наиболее примечательной особенностью были облицованные майоликой печи, которыми отапливались только кухни.

Своеобразна народная одежда, долгие всего сохранявшаяся на западных островах. Ее характерные черты — платки и чепчики, вязаные кофты и длинные юбки, отделанные лентами. Мужской костюм — рубаха, штаны ниже колен, шерстяные чулки, платок на шее с узлом спереди, жилет и шапочка.

В жизни датчан немалую роль играют народные обычаи и праздники. Летом, в самую короткую в году ночь, отмечается старейший праздник святого Ханса. Дома украшают свежей зеленью. Подобно прибалтам и славянам, жгут костры, поют и танцуют возле них.

Дания — страна сплошной грамотности. Здесь введено обязательное девятилетнее обучение детей, которое можно продолжить в реальных училищах и гимназиях. Старейший из 5 датских университетов, Копенгагенский, основан в XV в. Действуют научные центры международного ранга — Институт теоретической физики, Институт физиологии животных и др. ■

Культурным и промышленным центром страны является **Копенгаген**, второй по величине порт Северной Европы. Здесь сосредоточено около трети всех жителей государства.

Город основан в XII в. и сохранил характерные для Средневековья черты планировки. Историческое ядро столицы — одетый в гранит остров Слотсхольм, обрамленный узкими протоками, через которые переброшены ажурные мосты. Здание биржи, музей Торвальдсена и дворец Кристиансборг, где заседает парламент, — главные достопримечательности столицы. Город славится обилием скульптур, и прежде всего ставшей символом Копенгагена скульптурой работы Эдварда Эриксона «Русалочка», изображающей героиню одноименной сказки Андерсена. На площади Данте находится **Глинтотека** — богатейшее собрание датской и мировой скульптуры. ■

Дания входит в ведущие международные организации — ООН, Совет Европы, Европейский союз (ранее Общий рынок) — со дня их основания. Кроме того, она состоит во многих других межправительственных союзах: в Организации экономического сотрудничества и развития (ОЭСР) с 1960 г., в Европейском объединении угля и стали (ЕОУС) — с 1973 г., в Евротоме — с 1973 г., в Северном совете — с 1952 г., в Евростате наблюдателя входит в Западно-Европейский союз.

Основные экономические партнеры страны — Великобритания, ФРГ, Швеция, Италия. Дипломатические отношения с Россией в составе СССР установлены в 1924 г., прерваны в 1941 г., восстановлены в 1945 г. Дания признала РФ правопреемницей СССР.

Самым типичным блюдом датского стола является бутерброд, имеющий репутацию «короля датской кухни». Насчитывается до 700 различных видов датских бутербродов — от самого простого до многослойного.



Ядро датской территории (собственно Данию) составляют большая часть Ютландского полуострова с прилегающими островами, Датский архипелаг (острова Зеландия, Шеллани, Фюн, Лолланн и др.) и остров Борнхольм. Помимо того, в состав Дании входят Фарерские острова и Гренландия — остатки некогда обширных колониальных владений, пользующиеся внутренней автономией. Датские ландшафты представляют собой равнины, выстланные моренными отложениями ледниковой эпохи. Их поверхность покрыта широколиственными лесами и густой сетью малых рек и озер. ■

В начале нашей эры территория современной Дании была заселена германскими племенами, в том числе данами, от которых и получила свое название. Есть, впрочем, и другая версия, по которой слово «Дания» (по-датски «Данмарк») переводится как «лесная страна». В эпоху викингов (IX — XI вв.) образовалось Датское государство. В XVI в. введено лотеранство. В XVII в., во время правления Фредерика III, в Дании утвердилась абсолютная монархия; начиная с 1660 г. власть была объявлена наследственной. ■

Дания — конституционная монархия. Ныне глава государства — королева Маргрет II, возведенная на престол в 1972 г. Она осуществляет законодательную власть вместе с однопалатным парламентом (фолькетингом). Ведущие партии — Радикальная левая, Социал-демократическая. В административном отношении страна подразделяется на 14 округов. ■

Национальной церковью Дании, согласно конституции, считается евангелическая лотеранская. Она содержится за счет государства, не отделена от школы. Сейчас в Дании насчитывается небольшое число католиков и христиан-сектантов. ■



ИРЛАНДИЯ

Ирландская Республика

Площадь — 70,3 тыс. км².

Численность населения — 3,6 млн. человек (1998).

Государственные языки — ирландский и английский.

Столица — Дублин (911 тыс. жителей, 1998).

Государственный праздник — День святого Патрика (17 марта).

Денежная единица — ирландский фунт.

Член ООН с 1955 г. Входит в Совет Европы с 1949 г., в Европейский союз — с 1973 г.

Страна занимает почти весь остров Ирландия, кроме его северо-восточной части. С юга, запада и севера он омывается Атлантическим океаном, а на востоке отделен от Великобритании Ирландским морем.

Символы раннего христианства в Ирландии.



В ирландском фольклоре принято символически изображать свою страну в образе старой печальной женщины, закутанной в рваный зеленый плащ и закованной в кандалы. Причина этого — в трудном историческом прошлом, долгих годах борьбы за национальную независимость.

Традиционная отрасль хозяйства — разведение мясного крупного рогатого скота. Ее развитию способствовали и обилие зеленеющих круглый год пастбищ, и спрос на эту продукцию на внешнем рынке, преимущественно в Великобритании.

Растениеводство играет второстепенную роль. Значительная часть его продукции идет на корм скоту. Традиционная культура ирландцев, выращиваемая повсеместно, — картофель.

В промышленности преобладают отрасли, связанные с переработкой мяса и молока. Есть крупные мясоконсервные заводы, маслодельные предприятия. Тяжелая индустрия развита слабо. Основной энергетический ресурс — торф, на котором работает большая часть электростанций. По его добычке (около 4 млн. т) страна занимает одно из первых мест в Европе.

Ирландия — атлантические ворота в Европу. Почти всю внешнюю торговлю обслуживает морской транспорт, тогда как внутри страны основным является автомобильное сообщение. Важное значение имеют перевозки по реке Шан-



Благодаря теплему и влажному морскому климату круглый год зеленеют пастбища и дают урожаи поля.



нон и каналам. Основные аэропорты — Шаннон, Корк и Дублин. ■

98% населения составляют ирландцы, большая часть которых в настоящее время говорит на английском языке. Ирландский, или гэльский, язык кельтской группы индоевропейской

семьи используют в быту преимущественно жители запада и юга. После образования независимой Ирландии были приняты меры, способствующие сохранению и развитию этого древнего языка.

В сельской местности преобладает хуторской тип поселений, лишь четвертая часть ирландцев живет в небольших деревнях.

Сохранилась и национальная одежда, хотя и в стилизованном виде. У мужчин она состоит из юбочки — килта, в отличие от шотландской не клетчатой, а одноцветной, чаще оранжевой, из длинной куртки более темного оттенка и светлой рубахи без воротника. На голове — большой сухой берет, на ногах — клетчатые гольфы и грубые кожаные башмаки. Женщины носят тяжелые шали с каймой и плетеные пояса — элементы традиционного костюма. Все жители страны привержены в одежде зеленому цвету, считающемуся национальным.

В духовной культуре, в семейной и общественной жизни устойчиво сохраняются обычаи старины. Следы клановой устройства общества, например, отражены в ирландских фамилиях. Большинство их, как и шотландские, имеют приставки, указывающие на принадлежность человека к тому или иному клану: «мак», что по-гэльски означает «сын», или «о» — «внук». Одна из характерных черт ирландского быта — многочисленные периодические ярмарки, давно ставшие местом народных развлечений. В эти дни на площадях устраиваются игры, танцы, выступают фокусники и акробаты. Популярны как современные, так и фольклорные танцы — рил и джига.

В общественной жизни велико влияние церкви, особенно в области образования. Оно является обязательным и бесплатным для детей до 14 лет. Среднее образование в государственных и частных школах — платное. В стране два университета — дублинский Тринити-колледж и Национальный университет Ирландии. ■

Исторический центр Ирландии, ее столица **Дублин**, расположен у впадения реки Лиффи в Ирландское море. Это крупнейший порт острова с лучшей на восточном побережье гаванью. Всемирно известен Театр аббатства, созданный в 1904 г.

Этот древний город был основан в XII в. В нем немало средневековых памятников архитектуры: собор Святого Патрика (XIII в.), старое здание парламента и др. Одна из красивейших площадей города — Колледж Грин. На нее выходят фасады старейшего университета Ирландии — Тринити-колледжа, построенного в XVIII в., здание Ирландского банка с многочисленными колоннами. ■

Эта маленькая страна входит во многие международные объединения. Помимо членства в крупнейшей из них она — член Организации экономического сотрудничества и развития (ОЭСР) с 1960 г., Европейского объединения угля и стали — с 1973 г., Евротома — с 1973 г., входит в Западно-Европейский союз в качестве наблюдателя.

Главные внешнеторговые партнеры — Великобритания, США, Германия, Франция. Дипломатические отношения с СССР установлены в 1973 г. Ирландия признала РФ правопреемницей СССР.



*Замок Килкени.
Частное владение.*

Поверхность Ирландии часто сравнивают с блюдцем. Всю срединную часть острова занимает равнина, изобилующая озерами и болотами. Края же покрыты невысокими горами. Главная река — Шаннон. ■

*Именно в жилище
до сих пор
обнаруживаются
наиболее архаичные
черты культуры.
На западе страны
встречаются даже
кельтские постройки:
дома каменной кладки
с низкими стенами
и очень покатыми
тростниковыми или
соломенными
крышами.*

Этническую основу ирландцев составили кельтские племена, переселившиеся с континента в IV в. до н. э. В XII в. на остров выселились англичане, и начался длительный период колониального завоевания Ирландии. В 1921 г. заключен англо-ирландский договор о предоставлении Ирландии статуса доминиона, при этом 6 графств северной провинции Ольстер были отторгнуты от нее и включены в состав Великобритании. В 1949 г. Ирландия провозглашена республикой. ■

Ирландия — республика. В стране действует конституция 1937 г. Законодательная власть принадлежит **Национальному парламенту**, исполнительная — правительству. Главой государства является **президент**. Страна разделена на 4 исторические провинции: Ольстер, Коннахт, Ленстер, Манстер. ■

Католики составляют 94% верующих. Из протестантов наиболее многочисленными последователи англиканской церкви. ■



ИСЛАНДИЯ

Республика Исландия

Площадь — 103 тыс. км².

Численность населения —

204 тыс. человек (1998).

Государственный язык —

исландский.

Столица — Рейкьявик (105,4 тыс.

жителей, 1997).

Государственный праздник —

День провозглашения независи-

мой республики (17 июня, с

1944 г.).

Денежная единица — исланд-

ская крона.

Член ООН с 1946 г. Входит в Со-

вет Европы с 1950 г., в НАТО —

с 1949 г.

Большой остров Исландия нахо-
дится в северной части Атлан-
тического океана, у полярного
круга. Он удален от материковой
Европы почти на 1000 км,
а от Северной Америки — на
1750 км.



Крайний север Исландии.
Сельский пейзаж.

Водопад в районе местечка
Гейзер.

Это страна полуночного солнца. В ее северных районах, расположен-
ных у Северного полярного круга, солнце вообще никогда не заходит.

Основа национальной экономики — рыболовство и переработка рыбы. Обе отрасли имеют экспортную ориентацию. Вдоль побережья размещаются предприятия рыбоперерабатывающей промышленности: рыбокомбинаты, консервные заводы, холодильники.

Новые энергоемкие промышленные предприятия концентрируются вокруг Рейкьявика. Важное значение имеют комбинат азотных удобрений и цементный завод. В сельском хозяйстве важное место занимают мясо-шерстное овцеводство и молочное животноводство (на юго-западе страны). Овец летом отгоняют на горные пастбища, а зимой возвращают на побережье.

Основу исландского растениеводства составляет травосеяние. Овощи выращиваются в теплицах. Экспортируются рыба, алюминий, ферросилиций, баранина, шерстяные изделия. Среди транспортных средств первостепенную роль играет морское судоходство; внутренние перевозки осуществляются автомобильным транспортом. Железных дорог в стране нет.■

Население этнически однородно: более 99% составляют исландцы. Их язык, относящийся к германской группе индоевропейской семьи, сохранил столь архаичные черты, что



Строккур — самый
большой гейзер в стране
(на юго-западе острова).
Периодически,
каждые 10 — 15 минут,
спокойный, покрытый
паром бассейн
превращается
в бурлящий котел.



любой исландец хорошо понимает средневековую литературу.

Многие архаичные черты сохранили и быт исландцев. Здесь самая низкая плотность населения в Европе. Заселено только побережье. До конца XVIII в. в стране не было

городов, а в столице Рейкьявике насчитывалось лишь 300 человек. Традиционным поселением является хутор, состоящий из нескольких домиков, сомкнутых для сохранения тепла боковыми стенами.

В одежде традиционные черты в большей степени сохранились в женском костюме. Он состоит из длинного черного суконого платья и темно-синей бархатной шапочки с длинной кисточкой. Этот наряд отделяется тончайшей серебряной нитью. Иногда носит черную шелковую безрукавку и белую блузку с кружевной отделкой. Часто в костюме входит темная шерстяная юбка, блузка, передник и лиф со шнуровой. Девушки надевают традиционный головной убор и к современным платьям. Мужской костюм — узкие брюки, вязаный свитер, гольфы. Широко распространены плащи, незаменимые в сырую погоду. Свообразна традиционная обувь, изготовляемая из цельного куска тюленьей или овечьей кожи. В Исландии предпочитают наряды ярких расцветок. Так, в детской одежде преобладают пурпурные, алые, синие цвета.

Свообразие исландского языка объясняется не только консервацией старинных лингвистических форм, но и отсутствием международного слов. Образцом считается язык провинции.

Исландцы гордятся своим древним самобытным фольклором. Памятники древнеисландской литературы, среди которых наиболее известны «Песенная Эдда» и саги, отразили нравы эпохи викингов.

В Исландии практически нет неграмотных. Школьное обучение обязательно для детей от 7 до 15 лет.■

Более половины городских жителей и свыше 40% населения страны живут в ее столице — Рейкьявике. Он расположен в глубине залива Факсафлуви и не защищен от сильных ветров, дующих с океана. Временами ветер настолько усиливается, что пешеходам приходится держаться за канаты, протянутые вдоль улиц. В Рейкьявике есть Национальный театр, Национальный музей, Национальная галерея исландской живописи, музей творчества скульптора Эйнара Йонссона. Одно из красивейших зданий столицы — дом альтинга (парламента) с барельефами духов — покровителей страны: орла, дракона, великана с дубинкой и быка.

Гордость Рейкьявика — университет, основанный в 1911 г.■

Исландия входит в Объединение экономического сотрудничества и развития (ОЭСР) с 1960 г., в Европейскую ассоциацию свободной торговли (ЕАСТ) — с 1970 г., в Северный совет — с 1952 г., в Западно-Европейский союз в качестве ассоциированного члена. Ее основные внешнеторговые партнеры — Великобритания, Германия, США. Дипломатические отношения с СССР установлены в 1943 г. Исландия признала РФ правопреемницей СССР.

Свообразие природы этой страны заключается в сочетании стихий огня и льда — вулканизма и оледенения, а также в необычайном обилии влаги. Поверхность острова покрыта вулканическим плато с вершинами до 2119 м, многочисленными действующими вулканами (Гекла, Лаки), гейзерами, горячими источниками. Около 12 тыс. км² занято ледниками, среди которых крупнейший — Ватнайекюдль — по размерам третий в мире. Климат суров лишь во внутренних, возвышенных, районах страны.

На побережье скаывается тепло течения Атлантики.■

История заселения Исландии хорошо известна. В «Книге о взятии земли» (XII — XIII вв.) рассказывается о первооселенцах (преимущественно норвежцах), поставивших свои хутора на прибрежных низменностях острова в IX — X вв. Первооткрывателем страны считают норвежского военачальника Ингольфра Арнасона, который в 874 г. провел первую зимовку на месте, где ныне стоит Рейкьявик. В XIII в. Исландия была подчинена Норвегии, вместе с которой в XIV в. перешла под власть Дании. В 1918 г. заключена датско-исландская уния, которая была расторгнута в 1944 г., а Исландия провозглашена республикой.■

Исландия — республика. В стране действует конституция, принятая в 1944 г. Главой государства является президент, а законодательным органом — парламент (альтинг). Исполнительную власть осуществляет правительство. Ведущие политические партии — Партия независимости и Прогрессивная. Административно страна состоит из 23 округов, которые делятся на общины.■

Лютеранство в Исландии исповедуют 97% населения. Евангелическая лютеранская церковь находится на положении государственной. Большинство остальных верующих — последователи двух независимых лютеранских группировок: Свободной церкви (7 тыс.) и Независимой конгрегации свободной церкви (2 тыс.).■



На берегу городского водоема.



Площадь — 504,8 тыс. км².

Численность населения — 39,2 млн. человек (1996).

Государственный язык — испанский.

Столица — Мадрид (3 млн. жителей, 1995).

Государственный праздник — День испанской нации (12 октября, с 1492 г.).

Денежная единица — песета.

Член ООН с 1955 г., входит в Совет Европы с 1977 г., присоединилась к НАТО в 1982 г. (при этом не входит в военную организацию), к Европейскому союзу — в 1986 г.

Занимает большую часть Пиренейского полуострова, Балеарские и Питууские острова в Средиземном море и Канарские острова в Атлантическом океане. Кроме того, владеет районами городов Сеута и Мелилья на североафриканском побережье. Сухопутные границы страны на западе проходят с Португалией, на северо-востоке — с Францией и маленьким государством Андорра, на юге — с владением Великобритании Гибралтаром.

Максимальная протяженность с севера на юг — 840 км, с запада на восток — 1000 км. Таким образом, территория имеет контур, близкий к квадрату.

Дворец-крепость возвышается над древним городом Гранада, эффектно выделяясь на фоне мерцающих снежных вершин Сьерра-Невады.

ИСПАНИЯ

Королевство Испания

Это третье по площади государство Европы. Его географическое положение — по соседству с Африкой, на перекрестке кратчайших морских путей к странам Северной, Центральной и Южной Америки — имеет для страны важное политическое, экономическое и стратегическое значение, влияет на особенности культуры.

Испания — индустриально-аграрная страна. Промышленность размещена неравномерно, сосредоточена в основном в областях Каталония, Астурия, в Стране Басков и в столичном районе Мадрид.

Наибольшее развитие получили судо- и машиностроение, электротехническая и радиоэлектронная, нефтяная и пищевая отрасли. Транспортное машиностроение — важнейший сектор испанской индустрии. Быстро развивается важнейшая отрасль строительной индустрии — цементная. По экспорту цемента страна делит с Японией первое место в мире.

Химическая промышленность, так же как и нефтепереработка, развита в основном в приморских городах.

Одна из старейших отраслей — горно-добывающая. Крупные комплексы полезных ископаемых



Старинная мельница.



распространены по всей территории, богатой пиритами, лигнитами, оловом, каменным и бурым углем. Страна делит первое-второе места в мире по запасам ртуты, по запасам урановых руд ей принадлежит второе место в Европе.

В сельском хозяйстве преобладает растениеводство. Большинство обрабатываемых земель занято посевами зерновых, оливковыми насаждениями и виноградниками. Выращиваются пшеница, ячмень, овес, а также кукуруза и рис. Бобовые культуры, играющие большую роль в питании населения, культивируются повсеместно, но важнейший район их возделывания — Андалусия. Распространены огородные культуры — перец, томаты, баклажаны. Испания — на первом месте в мире по производству оливкового масла и миндаля, на одном из первых мест — по производству вина и выращиванию цитрусовых. Район Эльче в Мурсии — единственное место в Европе, где плодоносят финиковые пальмы. Заготавливается пробка.

Как в морских, так и в речных и озерных бассейнах практикуется рыболовство. Первое место по улову занимает Галисия, на побережье которой насчитывается более 20 рыболовецких портов, в том числе один из крупнейших в Европе — порт Виго.

Важную роль в хозяйстве испанцев с древних времен играет животноводство. Несмотря на малопроductивность горных пастбищ, по поголовью овец и коз в Европе страна уступает только Великобритании (по мясным породам) и Греции (по дойным породам). Здесь также разводят крупный рогатый скот, свиней. Большое значение имеет выращивание рабочего скота: ослов, лошадей, мулов.

Экспортируются суда и автомобили, продукция сельского хозяйства и пищевой промышленности (цитрусовые, консервы, вина, оливковое масло). Главные партнеры — страны ЕС и США. Основная часть внешних и 30% внутренних перевозок осуществляется морским транспортом, что объясняется большой протяженностью береговой линии. Здесь насчитывается около 200 портов. Используются также авто- и железные дороги. Общая протяженность автомобильных дорог превышает 150 тыс. км, железных — 20 тыс. км. Значительная часть железнодорожных путей продолжена в горах, где много тоннелей (самый длинный — Подернело, 6 км).

В стране 13 государственных университетов, старейшие из которых возникли в XIII — XIV вв. в Саламанке, Валенсии и Овьедо. К числу крупнейших научных учреждений относится находящаяся в Мадриде Испанская академия. В 1970 г. было введено обязательное обучение детей. Начальная школа — 4-летняя, средняя — 6-летняя. ■

Примерно 3/4 населения страны составляют испанцы. Кроме того, северные средиземноморские провинции, или историческую область Каталония, населяют каталонцы, в четырех северо-западных провинциях, или исторической области Галисия, живут галисийцы, в трех северо-восточных провинциях, в исторической области Страна Басков, расселены баски. Народы Испании различаются по языку, традициям и культуре. Они говорят на четырех языках: испанском, каталанском, галисийском и баском. Первые два относятся к романской группе индоевропейской семьи, галисийский близок к португальскому, язык басков занимает особое место в языковой классификации и не имеет аналогов в Европе. Государственным языком является испанский (или кастильский), но в соответствующих исторических областях, по конституции 1978 г., официально признаны и местные языки.



Древнейшей основой испанского этноса были иберы, частично смешавшиеся с кельтами, вторгшимися на Пиренейский полуостров в I тыс. до н. э. Римское господство (II в. до н. э. — V в. н. э.) привело к романизации обитателей Испании. Германские племена, захватившие страну в V в., постепенно были ассимилированы. Мусульмане-мавры (арабы и берберы), подчинили себе значительную часть Испании в VIII в. В ходе отвоения — Реконксты (VIII — конец XV в.) — возникли испанские королевства Арагон, Кастилия и др. С 1479 г. Испания — единое государство. В XVI в. здесь утвердился абсолютизм, сложилась колониальная империя, основой которой стали завоевания в Америке. В войнах с Англией XVI — XVII вв. Испания утратила морское преобладание. В XIX в. произошло пять незавершенных революций, результатом которых стало утверждение конституционной монархии. В XIX в. большая часть испанских колоний в Латинской Америке добилась независимости или перешла к США и Германии. В 1923 г. установилась военно-монархическая диктатура. В 1931 г. монархия была свергнута, в 1939 г. установлена диктатура Франко. В 1947 г. Испания объявлена королевством (престол оставался не занятым до смерти Франко в 1975 г.). ■

Подавляющее большинство верующих исповедует католицизм, считающего официальной религией. ■

Вино производят по всей стране, от района Риоха на севере, поставляющего белое и красные вина, до южного города Херес-де-ла-Фронтера, давшего название крепленому вину — хересу.



Толедо. Замок Алькасар, воздвигнутый еще в римскую эпоху. Фрагмент.

Испания — страна очень древней культуры. Устойчиво сохраняются традиционные типы жилищ, характер поселений, пища и одежда.

В народной одежде четко выделяются два типа костюма: североцентральный и южный, или андалусский. Общее в первом варианте — это широкие юбки в виде колокола, кофта с рукавами, передник, шаль, повязанная на груди. Народная женская обувь — альпартгас (парусиновые тапочки) или деревянные мадреньяс (типа сабо). Мужчины носят облегчающие штаны до колен, рубашку и короткую курточку. Основные цвета: черный, красный, белый. В Андалусии, где жарко, женщины надевают длинные платья с оборками и длинным шлейфом, легкую косынку, украшают волосы красной розой. Мужской костюм состоит из длинных черных штанов, белой рубашки, фигаро и красного кушака вместо пояса. Народная одежда басков, каталонцев и галисийцев представляет собой вариации североцентрального костюма.

Традиционная кухня отличается большим разнообразием, но имеет и общие черты. Популярна тортілья — омлет с добавлением картофеля и овощей. В Андалусии много блюд из рыбы, на юго-востоке — из риса. Некоторые народные праздники имеют «кулинарный» оттенок (например, праздник сыра у горцев, поджаривания каштанов — магосто — в Галисии и др.). Вообще, в народном календаре сохранилось множество праздников. Большое значение имеет 1 ноября (по католическому календарю — День всех святых). Это день памяти жертв войн и умерших родственников. Из религиозных праздников особенно популярна святая неделя. Традиционно проводятся многочисленные карнавалы и веселые ярмарки. Многие торжества сопровождаются корридой — поединком быка и человека. В устном народном творчестве наибольшее развитие получили предания и романсы. Танцевальное искусство отличается ритмичностью и эмоциональностью. Особенно популярна андалусийская фламенко. ■

Крупнейший город страны — ее столица Мадрид. Поселение возникло в IX в. как арабская крепость. Он обязан своим ростом монаршей прихоти Филиппа II, перенесшего сюда в 1561 г. столицу из древнего Толедо. Теперь это одна из самых «высоких» столиц Европы: город расположен на высоте 655 м над уровнем моря на берегу реки Мансанарес.

Современный город делится на три части: ядро старого города сформировалось в XI — XVIII вв., новый город — эсанче (расширение) — застроен во второй половине XIX в., окранны — в наши дни. Старый город расположен в пределах крепостных стен. От знаменитой площади Пуэрто-дель-Соль (Ворота солнца) радиально отходят 10 улиц.

Сохранение до настоящего времени богатых и оригинальных форм народного творчества, консервация, а иногда и расширение некоторых отраслей художественного ремесла — характерная особенность Испании. Каталог ремесел страны включает 366 видов занятий. Наиболее развиты керамика, стекольное производство, обработка металлов, ткачество, вышивка, плетение, резьба по дереву.

Вокруг многих южных городов Испании вырыты пещерные поселки. Самыми многочисленными их обитателями еще с XV в. были цыгане. Цыганский квартал в Гуадице (провинция Гранада), в котором под землей находятся даже лавки, таверны, школы и церкви, насчитывает около 10 тыс. жителей и является одним из крупнейших пещерных поселений мира.

Пещеры или щеликом вырублены в скале, или выкопаны в отвесном склоне холма, к которому пристроен фасад с дверью и окнами. ■



Корифеями живописи были многие испанские художники: Эль Греко, Х. Рибера, Д. Веласкес, Ф. Гойя, С. Дали, П. Пикассо и др. Диего Веласкес (1599 — 1660) был придворным живописцем Филиппа IV.

Творчество **Франсиско Гойи** (1746 — 1828) отличается смелым новаторством, эмоциональностью, фантазией и гротеском (панно «Игра в жмурки», портрет «Семья короля Карла IV», росписи в капелле Сан-Антонио де ла Флорида, графика — серия «Капричос» и др.).

Одно из ведущих мест в мировой культуре занимает также испанская литература. Испанский драматург, крупный представитель испанского Возрождения **Лопе де Вега** (1562 — 1635) создал свыше 2000 пьес, 500 из них изданы. Среди них драмы на исторические («Великий герой Московский») и социальные («Кровь невинных», «Звезда Севильи», «Саламейский алькальд») темы, комедии («Учитель танцев», «Собака на сене»). **Мигель Сервантес** — автор известного романа «Дон Кихот».

Крупнейшим испанским поэтом был **Ф. Гарсия Лорка** (1898 — 1936). Его знаменито «Цыганское романсеро» является примером изумительной музыкальности и образности языка. ■

Испания — парламентская монархия. В соответствии с конституцией 1978 г., главой государства является **король** (с 1975 г. — Хуан Карлос I). Законодательный орган — **Генеральные кортесы** (двухпалатный парламент). Исполнительную власть осуществляет Совет министров (правительство). Административно страна поделена на 50 провинций, входящих в 17 автономных областей. Конституция 1978 г. закрепила за отдельными областями и национальностями страны (Страна Басков, Каталония, Андалусия, Галисия, Астурия, Валенсия и др.) право на автономию в рамках единого государства. ■

Бургос. Вид на Старый город и готический собор (XIII в.).

Испания является членом Организации экономического сотрудничества и развития с 1960 г., Западно-Европейского союза — с 1990 г. Дипломатические отношения с СССР установлены в 1933 г., прерваны в 1939 г., восстановлены в 1977 г. Испания признала РФ правопреемницей СССР.

В XVIII в. сооружены замечательный по архитектуре Королевский дворец и площадь Орьенте. Рядом с ними расположены Оружейный музей и Кампо-дель-Маро (Мавританские сады). Всемирно известен музей Прадо.

Великолепный памятник средневекового прошлого — **Толедо**, столица Кастилии до XVI в., центр испанского католицизма. Здесь находится резиденция примаса Испании, духовная администрация, множество монастырей. Толедо — уникальная реликвия истории, архитектуры и искусства разных времен и стилей. Город сохранил средневековый облик благодаря готическим соборам, узким улочкам, гранитным домам с обитыми железом дверями и окнами, выходящими во двор. Одно из самых старых зданий в Толедо — Алькасар — четырехугольный замок в смешанном романо-мавританском стиле. В готическом стиле построен один из красивейших в мире кафедральных соборов XIII — XV вв. с огромными цветными витражами, картинами Эль Греко, Тициана, Рубенса, Гойи. В стиле мудахар — синагога Санта-Мария-ла-Бланка XII в., в стиле исабелино — красивейший по архитектуре монастырь Сан-Хуан де лос Рейес XV в. Толедо славится своими изделиями из стали (толедские клинки).

Исключительное место занимает столица Каталонии **Барселона**. Главная ее прелесть состоит в органическом сочетании Средневековья с блестящим модерном. Барселона состоит из трех частей: старого города, нового города и портового предместья. В центре старого города расположен знаменитый готический квартал — комплекс старинных архитектурных памятников, довольно тесно сгруппированных вокруг кафедрального собора. В этом настоящем музее архитектуры как бы собраны памятники искусства различных эпох и стилей: развалины римских стен вокруг кафедрального собора, римские колонны в галерее Каса Арседияна (II в. до н. э.), епископский дворец с романской галереей вокруг патио, романская церковь Сан-Пабло-дель-Кампо (X — XIII вв.). Шедевром своеобразной каталонской готики — кафедральный собор (XV — XVI вв.), грандиозные готические комплексы Старого госпиталя де ла Санта-Крус, королевского монастыря де Педральбес (XIV в.). ■



Испанский король Хуан Карлос I.





ИТАЛИЯ

Итальянская Республика

История Италии уходит своими корнями в глубь веков, и вместе с тем это государство, которому чуть более 120 лет.

Площадь — 301 тыс. км².

Численность населения — 57,2 млн. человек (1998).

Государственный язык — итальянский.

Столица — Рим (2,6 млн. жителей, 1998).

Государственный праздник — День провозглашения республики (первое воскресенье июня, с 1946 г.).

Денежная единица — лира.

Член ООН с 1955 г. Входит в Совет Европы с 1949 г., в Европейский союз — с 1957 г., в НАТО — с 1949 г.

Расположена на крайнем юге Европы. Территория страны включает Апеннинский полуостров, крупные острова (Сицилия и Сардиния) и многочисленные мелкие острова (Эгадские, Липарские, Тосканский архипелаг и др.). На севере, в материковой части, граничит с Францией, Швейцарией, Австрией, Словенией. На юге через Тунииский пролив соседствует с Африкой. Из 9,3 тыс. км итальянских границ 4/5 приходится на морские. Все моря, омывающие берега страны, являются акваторией Средиземного моря.

Италия входит в десятку наиболее развитых стран мира. Ведущая сфера экономики — промышленность, базирующаяся как на собственных ресурсах, так и на импортном сырье. Среди полезных ископаемых особо значимы природный газ, а также полиметаллические руды, в которых свинец и цинк сочетаются с примесями серебра и других металлов. Италия занимает одно из первых мест в мире по запасам ртутной руды — киновари. Значительны запасы пиритов, бокситов. Недра страны богаты строительными материалами — мрамором, гранитом, туфом. В Тоскане добывается знаменитый белый каррарский мрамор, использовавшийся еще древними римлянами для создания скульптур и отделки зданий.

В промышленности страны преобладает тяжелая индустрия при ведущей роли в ней машиностроении. Среди его отраслей особенно выделяется автомобилестроение (пятое место в мире).

Географическое положение обусловило традиционное развитие судостроения.

Нефть сюда доставляют танкерами по Средиземному морю из стран Ближнего Востока, Север-



Лодки неаполитанских рыбаков.



Удивительные земляные столбы в Реноне — остатки ледниковой морены — как будто подражают контурам окружающих деревьев.

ной Африки и др. Самый крупный нефтеперерабатывающий завод построен на острове Сицилия в городе Милаццо.

Около 90% территории составляют земли, пригодные для ведения сельского хозяйства. Италию не случайно называют первым садом Европы. Здесь растут цитрусовые, миндаль, персики, грецкие орехи, фундук, виноград, оливы. На севере Сардинии расположены плантации пробкового дуба. Стране принадлежит первое место в Европе по производству риса. Постепенно возрастает роль животноводства. Молочное и мясное направления преобладают на севере страны, для остальных районов характерно разведение мелкого рогатого скота. Особенно славится выпасом овец Сардиния, где сосредоточена 1/3 всего их поголовья. В южных областях разводят ослов и мулов, используемых в качестве тягловой силы.

Дороги Италии большей частью проходят по крутым склонам гор, изобилуют тоннелями и мостами. Общая длина автомобильных дорог достигает 300 тыс. км; на автомобильный транспорт приходится 3/4 всех сухопутных перевозок. Протяженность железных дорог лишь 20 тыс. км, многие модернизированы. Значительная часть товаров перевозится морским транспортом. Действует несколько аэропортов («Леонардо да Винчи» близ Рима, «Мальпенса» и «Линате» около Милана и др.). Авиационная компания «Алиタリア» — одна из крупнейших в мире. Экспортируются промышленное оборудование, транспортные средства, химические и нефтепродукты, швейные изделия, пищевые продукты.

В Италии высок уровень образования населения. В XVI в. здесь была основана первая академия наук — «Академия де Линчеи». Старейшим в Европе является Болонский университет, образованный в XII в. Немного позднее открылись университеты в Падуе, Неаполе, Риме, Пизе и др. Сейчас их насчитывается более 30. Система образования сложна и состоит из нескольких звеньев. Начальная школа имеет 5-летний срок обучения. Затем идет 3-годичная низшая средняя школа. Эти две ступени обязательны. Полное среднее образование дают лишь и профессиональные учебные заведения различных типов. ■

Около 98% населения составляют итальянцы (их язык относится к романской группе индоевропейской семьи); 2% приходится на другие народы. Этнические меньшинства представляют собой довольно компактные группы, в течение многих веков проживающие на определенной территории. В административной области Фриули — Венеция — Джулия живет около 520 тыс. фриулов, в области Трентино — Альто — Адидже — около 15 тыс. ладингов. Оба народа говорят на диалектах ретороманского языка. В области Трентино — Альто — Адидже проживает свыше 300 тыс. южных тирольцев, говорящих на одном из диалектов немецкого языка. Сохранявшаяся долгое время политическая раздробленность стала причиной существования локальных групп итальянцев. Наиболее обособлены сицилийцы и сардинцы (сардинцев часто выделяют как самостоятельный этнос). Для Южной Италии характерны большие скученные сельские поселения. Обычно они располагаются на холме, часто окружены каменными стенами. На севере нередки разбросанные поселения. По всей стране, особенно в холмистых местностях, распространены также поселки хуторского типа из 5 — 10 домов. Основной строительный материал — камень.

В материковой части Италия отделена от остального континента горной системой Альп. Здесь находится высочайшая их вершина — Монблан (4807 м). На юго-западе Альпы переходят в Апеннинские горы.

Единственной обширной низменностью Италии — Паданская равнина, занимающая бассейн реки По. Самая крупная река страны — Тибр.

Большое влияние на формирование особенностей природы страны оказывает море. Даже самые глубинные районы удалены от морского побережья не более чем на 200 — 220 км. Климат по мере продвижения на юг изменяется от умеренного (на вершинах Альп снег никогда не тает) до субтропического. На юге Апеннинского полуострова и на островах лето сухое и жаркое (средняя температура июля +26°С), зима мягкая (средняя температура января +8°С). ■

Нефтеперерабатывающая промышленность Италии — самая мощная в Европе, обеспечивает не только внутренний спрос, но и экспорт нефтепродуктов.

Древнейшей основой итальянского этноса явились италийские племена, составившие большую часть населения Апеннинского полуострова в I тыс. до н. э. Одно из них — латини, основавшие Рим, в VI — II вв. до н. э. покорили полуостров. В дальнейшем Рим стал крупной средиземноморской державой. Население говорило по латински. В течение VI — XI вв. отдельные области Италии завоевывались византийцами, франками, арабами, норманнами и происходило смешение населения. В 1861 г. официально провозглашено создание Итальянского Королевства. Объединение Италии завершилось в 1871 г. после присоединения Рима и упразднения светской власти пап. В 1946 г. Италия на основании референдума стала республикой. ■





Рим. Площадь Минчо Коппедо.

Во многих местах встречаются усадьбы, жилые и хозяйственные постройки которых образуют замкнутый четырехугольник.


В отличие от сельской архитектуры, до сих пор сохраняющей традиционные черты, народный костюм стал выходить из употребления в конце XIX в. Сейчас его носят крестьяне некоторых южных провинций и надевают на выступления участники фольклорных ансамблей. Главные элементы женского костюма — длинная широкая юбка, кофта туникообразного покроя, корсаж, передник, головной платок. Традиционный мужской костюм — короткие штаны, рубашка со швырными рукавами, короткая куртка или безрукавка, шляпа. Легко расставшись с народным костюмом, итальянцы, однако, стойко придерживаются

традиционной кухни. Каждая область славится каким-либо блюдом. Первое блюдо обеда (минестра) готовят чаще всего из разнообразных макаронных изделий (паста). Второе — рыбное или мясное. Часто на обеденном столе присутствуют дары моря, овощные салаты, фрукты.

Расцвет итальянского народного театра пришелся на Средние века, затем большую популярность приобрели кукольные театры (в XIX в. их было свыше 400). Разнообразием и красотой отличаются танцы (тарантелла, салтарелло, ломбарда), песни (эпико-лирические канцоны, четверостишия — виллотты, неаполитанская песня — сторнелла). ■

Крупнейшие города Италии — Рим, Милан, Неаполь и Турин. Столица страны **Рим** — один из древнейших городов на Земле. Следы человеческого поселения здесь датируются IV в. до н. э., но счет своему возрасту город ведет с 753 г. до н. э. Как гласит предание, город был основан братьями Ромулом и Ремом, вскормленными волчицей в пещере у подножия Палатинского холма (отсюда и символ города — волчица с двумя мальчиками).

В центре высится самый грандиозный памятник Древнего Рима — **Коллизей**. **Пантеон** («Храм всех богов») служит национальным мавзолеем. В Риме сохранились не только отдельные памятники античности, но и целые архитектурные ансамбли той эпохи. Среди них — **постройки Форума**, выполнявшего функции сначала рыночной площади, затем центра общественной жизни Рима.



Скачки в г. Сиена.

Символ г. Пиза — «падающая» башня.



Италия — республика. Главной государством является **президент**. Законодательный орган — **парламент**, состоящий из двух палат: палаты депутатов и сената. В Италии в 1998 г. сформировано коалиционное правительство блока различных партий и движений. Это представители Демократической партии левых сил, Демократического союза за республику, Итальянской народной партии, Итальянской социал-демократической партии и др. В стране действует конституция, принятая в 1947 г. Административно Италия поделена на 20 областей, включающих 94 провинции. ■

Венеция.
Вид на Дворец дождей.

Многие итальянские художники являются общепризнанными гениями. В первую очередь это представители эпохи Возрождения. **Леонардо да Винчи** (1452 — 1519), непревзойденный живописец, прославился еще и как математик, физик, архитектор. В настоящее время во всем мире известно около 14 произведений живописи великого мастера. Главные из них — «Тайная вечеря», «Мадонна с цветком», «Мадонна с младенцем», «Портрет дамы с горностаем», «Джоконда». Почти столь же многогранным было творчество **Микеланджело Буонарроти** (1475 — 1564). Широко известны его скульптуры «Пьета», «Давид», «Моисей». Всемирное признание получили творчество **Рафаэля Санги** (1483 — 1520), создателя «Сикстинской мадонны», «Мадонны Конестабиле» и др., художника XVIII в. **Микеланджело да Каравалло** (1573 — 1610), мастера реалистического направления XX в. **Ренато Гуттузо** (1912), **Эмилио Греко**. Среди деятелей литературы всемирную известность имеют **Данте Алигери** (1265 — 1321), **Франческо Петрарка** (1304 — 1374), **Джованни Боккаччо** (1313 — 1375), **Карло Гоцци** (1720 — 1806), детский писатель **Джанни Ролари** (1920 — 1980) и др. Итальянцы прославились и в других видах искусства. В конце XVI в. эта страна стала родиной оперы. Одним из первых оперных композиторов был **Клаудио Монтеверди** (1567 — 1643). XIX век вошел в историю музыкальной культуры как период творчества таких композиторов, как **Джоаккино Россини** (1792 — 1868), **Джузеппе Верди** (1813 — 1901) и многих других. ■

Италия — одна из первых европейских стран, на территории которой распространилось христианство. Римский католицизм признан здесь официальным вероисповеданием. Католики составляют 97% населения. Есть небольшие группы греко-католиков, православных и протестантов. ■

Город сохранил архитектуру средневековых кварталов (например, Трастевере), многочисленные дворцы и церкви эпохи Возрождения и более поздних времен. Всемирно известны Испанская лестница (окончена в 1725 г.) и фонтан Треви, построенный в середине XVIII в. на месте древнего водопровода. У римлян существует поверье, что при отъезде из родного города нужно выпить воды из этого фонтана и бросить на дно бассейна монету. Тогда обеспечено благополучное возвращение. Живописно раскинувшийся на холмах город украшают мраморные лестницы, фонтаны — настоящие произведения искусства, монументы разных эпох: от древнейшей конной статуи Марка Аврелия перед Капитолием до помпезного сооружения конца XIX — начала XX в. — памятника королю Виктору Эммануилу II.

В Риме находятся Национальная академия, Медицинская академия, Национальный музей народных искусств и традиций, Доисторический музей, Национальная галерея современного искусства и другие музеи. Второй по величине город Италии — **Милан**. Он возник на месте кельтского поселения, завоеванного римлянами. Для архитектурного облика города характерно сочетание старинных небольших площадей и узких извилистых улиц, застроенных средневековыми жилыми зданиями и церквями, с современными кварталами. Самый знаменитый архитектурный памятник, считающийся символом города, — Миланский собор, который строили с XIV до середины XIX в. Церковь эпохи Возрождения **Санта-Мария делье Грацие** знаменита тем, что ее украшает фреска Леонардо да Винчи «Тайная вечеря». На площади Пьяцца дельла Скала находится оперный театр «Ла Скала», построенный в XVIII в. и сыгравший в последующем важную роль в развитии итальянской и мировой музыкальной культуры.

Флоренция, расположенная в центре Италии, воспринимается как символ эпохи Возрождения. Ее площади и дворцы, музеи и храмы украшены бессмертными творениями многих гениев Италии. Главный флорентийский собор **Санта-Мария делье Фьоре** — величественное сооружение XIII — XIV вв. — третий в мире по величине. Рядом с собором — колокольня, построенная в XIII в.

Одна из самых знаменитых церквей Флоренции — готическая базилика **Санта-Кроче** XII — XIV вв., усыпальница великих людей Италии. ■

Италия — член Организации экономического сотрудничества и развития (ОЭСР) с 1960 г., Европейского объединения угля и стали — с 1952 г., Евротома — с 1957 г., Западно-Европейского союза — с 1954 г. Основные внешнеторговые партнеры Италии — Германия, Франция, США, Великобритания. В 1920 г. были установлены торговые отношения между Италией и СССР. Дипломатические отношения с СССР установлены в 1924 г., прерваны в 1941 г., восстановлены в 1944 г. Италия признала РФ правопреемницей СССР.





ЛАТВИЯ

Латвийская Республика

Площадь — 64,5 тыс. км².
Численность населения —
2 млн. 479 тыс. человек (1998).

Государственный язык —
латышский.
Столица — Рига (826 тыс. жи-
телей, 1996).

Государственный праздник —
День провозглашения респуб-
лики (18 ноября, с 1918 г.).

Денежная единица — лат.
Член ООН с 1991 г. Входит в
Совет Европы с 1995 г.

*Расположена на севере Европы,
в Прибалтике. Граничит на се-
вере с Эстонией, на востоке —
с Россией, на юго-востоке — с
Белорусией и на юге — с Лит-
вой. С запада и северо-запада
Латвию омывают воды Бал-
тийского моря и его Рижского
залива.*



Латвийская бурая порода
коров — самая
распространенная
и продуктивная.

*Край солнечного янтаря, многокилометровых песчаных пляжей, моря
и сосен пленяет своим величием. За присоединение этой терри-
тории на протяжении истории боролись многие государства мира.*

Латвия — индустриально-аграрная страна. Ведущие отрасли промышленности — машиностроение и металлообработка, электротехническая, радиоэлектронная, производство средств связи и приборостроение, транспортное и сельскохозяйственное машиностроение. Развиты производство химических волокон, лакокрасочная, резинотехническая отрасли.

Есть запасы торфа, известняка, доломитов, глина, глины.

Легкая промышленность специализируется на производстве трикотажных изделий, шерстяных и льняных тканей. Пищевая отрасль связана с переработкой молока, мяса и рыбы и функционирует на местном сырье.

Сельское хозяйство имеет ярко выраженное животноводческое направление (90% товарной продукции). Наиболее распространены латвийская бурая порода коров и латвийская белая порода свиней. Птицеводство дает 11% производимого мяса. В обеспечении животноводства кормами решающая роль принадлежит растениеводству. Наряду с кормовыми травами выращивают зерновые культуры, лен-долгунец, сахарную свеклу, картофель, овощи.



Вид на Домский собор.

На Даугаве.



В республике ведется рыбный промысел.

Транспортные связи весьма интенсивны. В среднем на 1000 км² приходится 37 км железных дорог и 272 км автодорог с твердым покрытием.

Важное значение имеет морское сообщение. Тоннаж морского торгового флота Латвии — 1437 тыс. т. Морские порты — Рига, Вентспилс, Лиепая. ■

Латвия входит в Западно-Европейский союз в качестве ассоциированного партнера. Ее важнейшие внешнеторговые партнеры — Российская Федерация, Украина, Белоруссия, Германия, страны Северной Европы. Дипломатические отношения с нашей страной установлены в 1991 г.

Большинство населения — латыши (55,1%), чей язык относится к балтийской группе индоевропейской семьи. Кроме того, здесь живут русские (32,6%), белорусы (4%), украинцы (2,9%), поляки (2,2%) и др. На территории страны выделяется несколько историко-культурных областей (**Латгалия**, **Курземе**, **Видземе**, **Земгале** и др.), специфические особенности которых проявляются прежде всего в традиционной культуре. Многие элементы быта, такие как ремесло, жилище, пища, обычаи и обряды, сохранили черты, сформировавшиеся веками.

Как и в прошлые столетия, для современной Латвии типичны однодворные поселения — виенсетас, и лишь на востоке страны латыши живут деревнями. Хутор повсеместно состоит из жилого дома (чаще всего это сруб на фундаменте из камня) и хозяйственных построек, но расположение их на территории усадьбы, как и планировка жилища, различается по регионам. Национальную одежду латыши обычно надевают на праздники, используют в художественной самодельности. Кроме того, народные традиции прослеживаются в орнаментах, украшающих современную одежду, в ее цветовой гамме.

Традиционный женский костюм — это длинная туникообразная рубаша, полосатая или клетчатая юбка, напеченная накидка видлайне. Головной убор девушки — расшитая бисером «корона», замужних — белый вышитый чепец. Мужская народная одежда состоит из рубахи, льняных или шерстяных штанов, кафтана, кушака. На голову надевают шляпу с полями или картуз.

Национальные традиции латышей сохраняются и в пище. Например, на Рождество и Новый год запекают свиную голову с кислой капустой, на Иванов день (он называется в Латвии Лиго) — янов сыр из творога. ■

Столица Латвии Рига расположена на обоих берегах Даугавы, у впадения ее в Рижский залив. Это крупнейший промышленный и культурный центр страны.

Первое письменное упоминание о городе относится к 1201 г. В Средние века, находясь на стыке сухопутных и водных путей, он развивался как центр торговли и ремесла. Об этом свидетельствуют названия улиц Старой Риги: **Калею** (Кузнечная), **Аудею** (Ткацкая), **Мушиньку** (Бондарная), **Алдари** (Пивоваров) и др.

Здесь сохранились выдающиеся памятники зодчества разных эпох. К уникальным архитектурно-историческим ценностям относятся **Домский собор** (заложен в 1211 г., в котором находится всемирно известный орган, отличающийся богатой звуковой гаммой (6768 труб), церковь Петра с оригинальной 120-метровой башней — центральным элементом силуэта Риги, Рижский замок, Пороховая, или Песчаная, башня, церковь Яна и др. ■



Территория в целом равнинная и резких природных контрастов не имеет. Животные моренные гряды, усеянные небольшими озерами, чередуются с песчаными равнинами и заболоченными низинами. Это Приморская, Восточно-Латвийская, Средне-Латвийская низменности, Лубанская равнина и песчаная Вентско-Усменская впадина, которую с запада, севера и востока окаймляет Курземская возвышенность, Латгальская и Аушземская возвышенности занимают восточную часть страны. Многочисленны реки (главная — Даугава) и озера. Климат — переходный от морского к континентальному. ■

С XIII до середины XVI в. территория Латвии входила в состав Ливонии, находившейся под немецким господством. В середине XVI в. включена в Речь Посполитую, а в 1795 г. — в состав России. В декабре 1918 г. правительство РСФСР признало независимость Латвии. В начале 1920 г. образована независимая Латвийская Республика. В 1934 г. совершен государственный переворот. В 1940 г. образована Латвийская ССР, которая вошла в состав СССР. В мае 1990 г. принято решение о новом названии — Латвийская Республика, а также Декларация о ее независимости. В сентябре 1991 г. СССР признал независимость Латвии. ■

Латвия — демократическая парламентская республика. В 1993 г. возобновлено действие конституции, принятой в 1922 г. Глава государства — президент. Законодательный орган — сейм (однопалатный парламент). Исполнительную власть осуществляет кабинет министров во главе с президентом. Страна административно поделена на 26 районов. ■

Верующие — в основном **Протестанты** (лютеране). Население Латгалии — преимущественно **католики**. ■

Рига. Академия художеств (начало XX в.).



ЛИТВА

Литовская Республика

Площадь — 65,2 тыс. км².

Численность населения — 3,7 млн. человек (1998).

Государственный язык — литовский.

Столица — Вильнюс (575 тыс. жителей, 1995).

Государственный праздник — День восстановления литовской государственности (16 февраля, с 1918 г.).

Денежная единица — лит.

Член ООН с 1991 г. Входит в Совет Европы с 1993 г.

Расположена в Северо-Восточной Европе и своей западной частью выходит к берегам Балтийского моря. На севере граничит с Латвией, на юго-западе — с Калининградской областью России и Польшей, на юге и востоке — с Беларусией.

Это живописный край сосновых лесов и песчаных дюн, Балтийского моря и многочисленных озер, хуторов и старинных замков.

Литва — индустриально-аграрная страна. Ведущие отрасли — машиностроение, металлообработка, приборостроение, станкостроение, судостроение, электротехническая. Развиты химическая и нефтехимическая отрасли, главным образом производство искусственных волокон и минеральных удобрений. Важное место занимает также легкая (трикотажная, хлопчатобумажная и др.) и пищевая (мясомолочная, маслосыродельная, рыбная) промышленность. Энергетика базируется в основном на привозном топливе.

Сельское хозяйство специализируется на мясном и молочном животноводстве, выращивании зерновых, кормовых и технических культур. Характерная черта литовского ландшафта — обширные поля и пастбища.

В Литве издавна выращиваются свиньи беконного откорма. Свиноводство составляет более 47% производимого в стране мяса. Лучшая и самая распространенная здесь порода — белая литовская. Выращивается также крупный рогатый скот. Большое развитие получило птицеводство.

Перевозки осуществляются всеми видами современного транспорта: железнодорожным, автомобильным, речным, морским, воздушным, трубопроводным.

Длина железных дорог — 2,9 тыс. км, автодорог — 44,5 тыс. км.

Главный морской порт — Клайпеда, речной — Каунас. Тоннаж морского торгового флота — 374 тыс. т. ■



Народные промыслы.

Вид на Старый Вильнюс с башни Гедиминаса.



Коренные жители страны — литовцы составляют около 80% населения. Их язык относится к балтийской группе индоевропейской семьи. Кроме того, здесь живут русские — 8,9%, поляки — 7,3%, белорусы — 1,7%.

Образовательный, культурный и профессиональный уровень населения довольно высок. Вильнюсский университет — один из старейших, основан в 1579 г. Народная культура продолжает жить и сегодня, передаваясь из поколения в поколение. Традиционная одежда используется на фольклорных фестивалях и в самодельности, а отдельные ее элементы включаются в городскую одежду. Женский народный костюм состоит из длинной рубахи, широкой юбки, перекатка, тканого или плетеного пояса, безрукавки. На голове девушки носят «короны» из лент, замужние женщины — чепцы и платки. Одежда украшается вышивкой, распространены серебряные, янтарные, коралловые и стеклянные бусы. Верхняя одежда — это покрывало скара, зимой — овчинные полушубки. Традиционная мужская одежда состоит из холщовой рубахи, полотняных, суконных или полшерстяных штанов, жилета и кафтана. Широко распространены календарные праздники с ряжеными на Святки и Масленицу. Сохранились до наших дней и гуляния с костюмами и катаниями на качелях. ■

Вильнюс расположен в восточной части страны, там, где в реку Нарис впадает быстрая река Вильняля. От нее и происходит название города.

Сейчас Вильнюс красив сочетанием старого и нового. Его историческое ядро — **Сянаместис** (Старый город) — лабиринт узеньких улиц, множеством исторических, архитектурных памятников. Сохранились руины замка Гедиминаса, у подножия горы — площадь, носящая его имя. Знаменитый кафедральный собор XVIII в. — творение известного архитектора Лауринаса Стоуки-Гуайвичюса. Рядом находится Историко-этнографический музей. Среди архитектурных памятников выделяется шедевр готики XV — XVI вв. — **костел Святой Анны**. С костелом Святой Анны единый ансамбль составляет расположенный рядом **Бернардинский костел**.

Интересен памятник старины — **костел Святых Петра и Павла**, построенный в XVII в. в стиле барокко. Его стены и своды украшены множеством скульптур, рельефных орнаментов. Только изображений человеческих фигур, выполненных вильнюсскими мастерами под руководством итальянских скульпторов, насчитывается около 2 тыс. ■

Литва является членом крупнейших международных организаций, входит в Западно-Европейский союз в качестве ассоциированного партнера. Основные внешнеторговые связи имеет со странами СНГ, Северной Европы, Германией. Дипломатические отношения с РФ установлены в 1991 г.



Трайкай — резиденция великих князей литовских в XIV — XV вв. Основан в 1341 г.



Вильнюс. Костел Святой Июкубаса.

Центральную часть страны занимает Восточно-Европейская равнина. На западе простирается Жямайтская возвышенность, на юге и востоке дугой расположены три возвышенности под общим названием Балтийской гряды. В Литве почти 3 тыс. озер, более 700 рек, в большинстве своем небольших. Отцом рек здесь называют Вианунас (Неман), который вливается в Куршский залив, отделенный от открытого моря песчаной Куршской косой (Куршю-Нария). Климат — переходный от морского к континентальному. Характерна сильная изменчивость погодных условий. ■

В начале XIII в. было образовано Великое княжество Литовское. В 1569 г. возникло Польско-Литовское государство. При третьем разделе Польши в 1795 г. почти вся Литва вошла в состав России. Во время Первой мировой войны, в 1915 г., эту территорию оккупировали немецкие войска. В 1918 г. провозглашена независимость Литвы и сформировано первое правительство. Однако в декабре 1918 г. оно было низложено и создана Литовская Советская Республика. В 1920 г. Советская Россия признала независимость Литвы. В 1940 г. вновь провозглашена Литовская Советская Республика и Верховным Советом СССР одобрено ее вступление в Союз. С 1940 по 1991 г. Литва — республика в составе СССР. В 1990 г. Верховный Совет Литовской Республики провозгласил ее выход из СССР. 6 сентября 1991 г. СССР признал независимость Литвы. ■

Литва — независимая демократическая республика. В стране действует конституция, принятая в 1992 г. Глава государства — президент. Законодательная власть принадлежит сейму (однопалатному парламенту). Исполнительная власть осуществляется президентом совместно с коалиционным правительством. Административно территория Литвы поделена на 44 района. ■

Большинство верующих литовцев — католики. Число приверженцев Римско-католической церкви достигает 3 млн. человек. ■



ЛИХТЕНШТЕЙН

Княжество Лихтенштейн

Площадь — 157 км².
 Численность населения — 30,9 тыс. человек (1998).
 Государственный язык — немецкий.
 Столица — Вадуц (5 тыс. жителей, 1995).
 Государственный праздник — День рождения князя (14 февраля).
 Денежная единица — швейцарский франк.
 Член Совета Европы с 1978 г.

Одно из самых маленьких государств мира вытянуто на 28 км с севера на юг вдоль правого берега Рейна и граничит на севере и востоке с Австрией, а на западе и юго-западе — со Швейцарией. С запада на восток ширина территории не превышает 10 км.

Лихтенштейн — страна горная: 3/4 ее территории занимают отроги австрийских Альп, высота которых достигает 2573 м. Сложенные в основном из легко разрушающегося известняка, горы имеют крутые склоны, острые пики и гребни.

Отроги гор переходят в долину Рейна, протекающего с севера на юг вдоль северной границы. Здесь сосредоточена основная часть населения, располагаются сельскохозяйственные угодья.

Климат страны довольно мягкий. Солнечных дней немало, но для долины характерна почти постоянная дымка тумана. На равнине температура редко опускается ниже 0° С, в горах же иногда падает до -15° С.

Прирейнская долина и нижние пологие участки склонов Альп с плодородными почвами почти сплошь возделаны. А на высотах тянется пояс лесов, сначала буковых и дубовых, выше — еловых. Затем их сменяет пестрый ковер субальпийских и альпийских лугов. Страна бедна природными ресурсами, за исключением гидроэнергии. ■

Иногда в шутку говорят, что в это мини-государство можно попасть по ошибке, свернув не в ту сторону на развилке дорог.

Всего сто лет назад это был бедный край. Сейчас по уровню промышленного производства, по доходам на душу населения Лихтенштейн занимает в Европе одно из первых мест. Почти вся промышленная продукция идет на экспорт. Это измерительные приборы высокой точности, оборудование для космической техники. Крупные предприятия — завод прессовых и штампованных изделий и машиностроительный завод. Всемирную известность имеет фабрика, изготовляющая зубные протезы. Половина экономически активного населения занята в промышленности; в сельском хозяйстве — лишь 5%. Обрабатывается только десятая часть территории.

Основная отрасль сельского хозяйства — молочное животноводство. Земледелие сосредоточено в прирейнской долине. Гордость страны — 30 тыс. яблонь, виноградники. Большой доход приносит туризм и налоги с оборота иностранных фирм и банков, которых здесь больше, чем жителей, — 25 тыс.

Высших учебных заведений в стране нет. Действуют школы трех типов: обязательная восьмилетняя, реальное училище и гимназия. ■

Общий вид долины у подножия Альп. На снимке — почти вся территория страны. Это одно из самых маленьких государств в мире.



Жители страны — лихтенштейнцы. Они говорят на своеобразном диалекте немецкого языка, который близок к наречиям соседней Австрии. Исключение составляет лишь группа населения, живущего высоко в горах. Оно почти в неприкосновенности сохранило язык предков, пришедших в XIII в. из Швейцарии. Это тоже диалект немецкого, но отличающийся от того, на котором говорят по всей стране.

Традиционная культура жителей княжества близка к австрийской и швейцарской. У них тот же тип поселений и жилищ. Национальный костюм у мужчин состоит из белой рубашки, красного жилета, серых или желтых штанов на подтяжках, белых вязаных чулок и туфель с пряжками; подтяжки и пояс украшены цветной вышивкой. На голове — кожаная шапочка или шляпа с большими полями. Женщины носят кружевные кофты и юбки с передниками.

Особую национальную атмосферу создают небольшие кафе, так называемые штаммы, где подают традиционную еду. В праздники или по вечерам здесь собираются мужчины и говорят о политике, спорте, житейских делах. Это своеобразные клубы, в которые редко заглядывают туристы. А между тем они очень интересны. Посетители сидят за круглыми непокрытыми столами, над которыми низко нависают лампы со старомодными большими абажурами.

Лихтенштейнцы — большие любители музыки и фольклора. Летними вечерами они танцуют под тирольские мелодии — йодли.

Традиционные праздники — пастухов и виноградарей. В день начала сбора винограда, например, в церквях бьют в колокола, а крестьяне выходят на свои участки в народной одежде. ■

Никакой границы в обычном представлении у этого государства нет. У швейцарского города Букс, например, можно перейти через реку Рейн и тем самым оказаться в Лихтенштейне. В этой стране нет не только пограничной стражи, но и армии. Здесь нет больших городов, но тем не менее есть что показать туристам. Столица княжества — Вадуц. Она мало чем отличается от других здешних городков: дома из белого камня, крутые черепичные крыши, яркие цветы на окнах и в палисадниках.

Поселение возникло в IX в. у подножия хребта Ретикон. На склоне холма, в так называемом верхнем городе, находится замок, основанный в IX в., перестроенный в XIV — XVI вв., с готической капеллой XV в. В замке хранится обширное собрание средневекового оружия, керамики, ковров, мебели. В залах и коридорах располагается одно из богатейших частных собраний живописи. Государственные учреждения этой маленькой страны размещены в нижней части города. ■

Страна не является членом ООН, но представлена во многих международных организациях, участвует в работе ОБСЕ. С 1991 г. — член Европейской ассоциации свободной торговли (ЕАСТ). Дипломатические отношения с Российской Федерацией установлены в 1994 г.

Жители Лихтенштейна ведут свое происхождение от германских племен — ретов и алеманнов. В конце XVII в. австрийский князь Лихтенштейн купил эти земли на окраине Табсбургской империи. Как единое государство страна существует с 1719 г. В 1815 — 1866 г. входила в Германский союз. В 1876 — 1918 г. страна политически была тесно связана с Австро-Венгрией, с 1924 г. — в таможенной унии со Швейцарией, которая представляет интересы Лихтенштейна за границей. ■

В картинной галерее Вадуца хранится множество шедевров изобразительного искусства. Среди них полотна Рубенса, ван Дейка, Рембрандта, Боттичелли, Брейгеля, Шардена, Рибера, французские голубелены. Эта коллекция — собственность князя. На одной из улиц Вадуца расположен Исторический музей. Экспонаты, собранные в его небольших залах, иллюстрируют историю Лихтенштейна. Бронзовые и золотые украшения — следы пребывания в этой долине кельтских племен, римские монеты — память о завоевании ее легионами императора Августа. О более поздних эпохах рассказывают выставленные в витринах письменные документы и предметы быта. ■

В Лихтенштейне ежегодно бывает почти 100 тыс. туристов. Приезжая в это маленькое государство, туристы прежде всего спешат приобрести лихтенштейнские почтовые марки, которые очень высоко ценятся среди филателистов. Продажа марок дает 10% бюджета.

Лихтенштейн — конституционная монархия. Глава государства — князь. Законодательный орган — **однопалатный парламент (ландтаг)**. Глава правительства и его заместитель назначаются князем. В стране три партии: Отечественный союз, Прогрессивная бюргерская и Христианская социальная. ■

По вероисповеданию жители Лихтенштейна в основном **католики** (84% всего населения). Живущие в княжестве протестанты (7,5%) сосредоточены главным образом в районе Вадуца. ■



Площадь — 2,6 тыс. км².
Численность населения — 412,8 тыс. человек (1998).
Государственные языки — немецкий, французский, люксембургский.
Столица — Люксембург (77,4 тыс. жителей, 1996).
Государственный праздник — День рождения великого герцога (23 июня).
Денежная единица — люксембургский франк.
Член ООН с 1945 г. Входит в Совет Европы с 1949 г., в Европейский Союз — с 1957 г., в НАТО — с 1949 г.

На географической карте Люксембург представляет собой крошечный треугольник на северо-западе Европы, между Францией, Германией и Бельгией. Имеет протяженность с севера на юг 79 км, а с запада на восток — всего 55 км.

Несмотря на миниатюрность территории, северная и южная части страны резко различаются в природном и экономическом отношениях. Север (Эслинг) занят отрогами Арденнских и Рейнских сланцевых гор. Это малоплодородные почвы, леса, дуга и пастбища. Здесь, примерно на половине площади страны, живет менее 20% населения, в основном в деревнях и небольших поселках.

Юг (Гутланд) представляет собой невысокую холмистую равнину, где в отличие от дикой природы северных районов преобладают культурные ландшафты, расположены крупные города. ■

ЛЮКСЕМБУРГ

Великое герцогство Люксембург

Это одно из самых маленьких государств Европы, но его жители считают себя самостоятельным народом. На фасадах многих домов встречается традиционная надпись: «Мы хотим остаться теми, кто мы есть».

Люксембург — высокоиндустриальное государство. Его недра богаты полезными ископаемыми, особенно железной рудой. Разработка месторождений руды началась еще в первые века нашей эры, что во многом определило экономическое развитие страны. В настоящее время на горно-рудное дело и черную металлургию приходится 80% всей ее промышленной продукции. Панорама металлургического завода изображена даже на 100-франковой купюре. Экономика сильно зависит от экспорта. На территории Люксембурга много германских и бельгийских предприятий. Сельское хозяйство — высокотоварное. Большую роль в нем играет молочное животноводство (разводят крупный рога-



На улицах Люксембурга.



тый скот и овец). Развито также земледелие, плодоводство и виноградарство. Неотъемлемая часть ландшафта Люксембурга — сады. Ими покрыта вся долина реки Мозель и ее притоков. Предмет особых забот — культивирование цветов.

Большая часть перевозок идет по железным дорогам. На каждые 100 км² приходится свыше 10 км железных дорог, главная из которых пересекает страну с севера на юг, от портов Северного моря через Люксембург во Францию. Длина автомобильных дорог — 5 тыс. км. Внутренние водные перевозки осуществляются по реке Мозель. ■

Почти половина населения занята в промышленности и на транспорте. 26% — в лесном и сельском хозяйстве. Подавляющее большинство жителей страны составляют **люксембуржцы — народ, близкий по языку и культуре к немцам**. Однако в течение многих веков культурное развитие люксембуржцев определялось их связями с Францией. Влияние французской культуры сопровождалось и широким проникновением французского языка. В настоящее время Люксембург является трехязычной страной.

Люксембуржцы чтят собственную историю и традиции. Довольно своеобразны местные праздники и шествия, в частности так называемый марш овец, когда крестьяне в широкополых шляпах и длинных сюртуках под звуки музыки проводят по улицам баранов. Материальная культура люксембуржцев почти не отличается от культуры населения соседних областей Франции и Бельгии. Большинство крестьянских домов — каменные строения с толстыми стенами и черепичной крышей, однако нередко можно встретить и старые дома с соломенной крышей и почерневшими от времени балконами. ■

Люксембург — страна городская: 2/3 ее населения живут в 16 городах. Крупнейшие из них расположены на юге — **Люксембург, Эш-сюр-Альзет, Дифферданж и Петанж**. Самый большой город на севере — **Вилль** (5 тыс. человек). Преобладают городки с числом жителей до 5 тыс., мало чем отличающиеся от крупных сельских поселений, имеющих вполне городской облик. Центральное место в городской архитектуре обычно занимает монументальный католический собор. Особой известностью пользуется кафедральный собор Нотр-Дам в городе Люксембурге, украшенный многочисленными скульптурами в стиле ренессанс. В стране сохранилось много памятников старины, среди которых особенно интересны феодальные замки с высокими каменными башнями.

В **Люксембурге** находятся правительственные учреждения, дворец герцогов Нассауских (XIV — XVI вв.), палата депутатов. Расположенный в горах при впадении в реку Альзет реки Петрюсс, город чрезвычайно живописен. Через глубокую долину перекинута 67 старинных и современных мостов. Несмотря на достаточно высокий уровень развития страны, высшее образование в Люксембурге получить нелегко. Среднее образование дают гимназии и лицеи, но обязательным является только семилетнее. ■

*Жители Люксембурга
очень любят
музыку.
«Один люксембуржец —
садовник,
два — спор в кафе,
три — оркестр», —
говорят они
о себе.
Даже в небольших
деревнях
есть оркестры.*

Люксембург — одно из древнейших государств Европы. Начало самостоятельной истории было положено в 863 г. при франках. Постепенно Люксембург стал одним из крупнейших феодальных государств, входивших в Священную Римскую империю. После захвата Люксембурга в 1443 г. Бургундией герцогство в течение четырех столетий не могло вернуть самостоятельность, переходя из владений одной европейской державы к другой. Наконец, на Венском конгрессе 1814 — 1815 гг. Люксембург провозглашается независимым великим герцогством, а его современные границы установлены в 1839 г. До 1890 г. — в личной унии с Нидерландами. В 1842 — 1919 гг. — в таможенной унии с Германией. Нейтралитет Люксембурга дважды нарушался Германией в мировых войнах. ■

Всемирную известность получил живописец и рисовальщик **Иозеф Куттер** (1894 — 1941), уроженец Люксембурга. Его произведение — «Человек с разрезанным пальцем» (Музей современного искусства, Париж), цикл портретов «Клоуны» (Городской музей, Амстердам; Музей изящных искусств, Льеж; частное собрание, Люксембург). ■

Люксембург — конституционная монархия. Глава государства — **великий герцог**. Законодательный орган — **Палата депутатов**. Исполнительная власть осуществляется правительством, которое назначается герцогом. Крупнейшие политические партии — Демократическая, Христианско-социальная, Социал-демократическая. В административном отношении страна делится на 3 округа, 12 кантонов, 126 общин. ■

Почти все население в религиозном отношении принадлежит к **Римско-католической церкви**. ■



Площадь — 25,7 тыс. км².

Численность населения — 2,2 млн. человек (1998).

Государственный язык — македонский.

Столица — Скопье (440 тыс. жителей, 1994).

Государственный праздник — День независимости (8 октября, с 1991 г.).

Денежная единица — динар.

Член ООН с 1993 г. В Совет Европы входит с 1995 г.

Государство расположено в Южной Европе, на Балканском полуострове. Граничит с Югославией, Болгарией, Грецией и Албанией.

Почти вся территория страны покрыта Македонскими горами Родопской горной системы. Они невысоки (лишь на западе и юго-западе достигают 2000 — 2500 м над уровнем моря), сильно сглажены и раздроблены на глыбовые массивы и хребты разных направлений, разделенные котловинными понижениями и трещинами. Македонское нагорье представляет собой большую чашу неправильной формы с приподнятыми краями, состоящую из целого ряда «ячеек» — котловин. Многие из них соединены долинами рек (наиболее крупная из которых — Вардар). В котловинах расположены озера Охридское, Преспа и др. На их берегах, заросших низким лесом из теплолюбивых древесных пород, гнездятся редкие теперь в Европе пеликаны и орлы. В горно-лесных районах водятся крупные звери. Климат в этих краях — теплый, средиземноморский. ■

МАКЕДОНИЯ


Республика Македония

Страна возникла в 1991 г. в результате распада Социалистической Федеративной Республики Югославии. Однако еще во второй половине X в. на ее территории существовало независимое государство с центром в городе Охриде.

Македония не принадлежит к числу экономически развитых стран. Долгие годы большинство показателей этой республики были ниже среднеюгославских.

Развитие получили отрасли промышленности, почти полностью работающие на местном сырье, — пищевая, горно-добывающая, энергетическая. В результате правительственных усилий, направленных на преодоление хозяйственной отсталости, в последние годы были достигнуты определенные успехи: стоимость промышленной продукции превысила аналогичный показатель по сельскому хозяйству. Но большая часть трудоспособного населения по-прежнему занята крестьянским трудом.

Хозяйство Македонии размещено как бы на двух ярусах. На первом — в долине Вардара и в межгорных котловинах — находятся обрабатываемые земли, где возделывают южные культуры: хлопчатник, мак, рис, оливы, инжир. Но горы оставили здесь низменностям очень мало места. Поэтому именно в горах, на втором ярусе, разводят овец, крупный рогатый скот, занимаются лесным хозяйством, добывают хромиты, полиметаллическую руду, вырабатывают электроэнергию.



Древний Охрид. Фрагмент жилой застройки.



Икона Святого Георгия.

Церковь Святой Софии в Охриде.

С внешним миром страна связана всеми видами транспорта. В Скопье находится крупный аэропорт. Протяженность железных дорог — более 700 км, автодорог — 10,6 тыс. км.■

Около 70% населения республики составляют македонцы. В стране живут также албанцы, турки, цыгане, сербы.

У македонцев, особенно в сельской местности, сохраняются многие элементы традиционной культуры. Характерное для этих мест жилище — глинобитное или каркасное, реже срубное, разделяющееся низкой перегородкой на помещения для людей и скота, с двумя входами и открытым очагом. Такие строения бытовали здесь вплоть до начала XX в. Принцип их планировки повторяется в современных одноэтажных домах. В горной местности распространены двух-, иногда трехэтажные дома, в которых нижний этаж используется под хозяйственные нужды.

Традиционный женский костюм представляет собой длинную туникообразную рубаху со стоячим воротником, богато украшенную вышивкой. Поверх нее — короткие или полудлинные жилет и куртка. Обязательные детали наряда — фартук и цветной тканый пояс. Головные уборы — платок и маленькая шапочка типа фески. Традиционный мужской костюм состоит из туникообразной вышитой рубахи, узких или широких штанов, суконой или меховой куртки, пояса. На ногах и мужчины, и женщины носили шерстяные чулки и опанки — вид обуви типа мокасин. Македонцы бережно хранят свои традиции.

Сельские общины во главе с советом старейшин и сельским сходом как административно-территориальные единицы функционировали здесь еще в начале XX в., находясь под контролем государства. В этой небольшой стране идет интенсивная культурная жизнь. Многие проводимые здесь мероприятия известны и за ее пределами. Среди них фестивали песни и пляски балканских народов, а также «Музыкальное охридское лето» — концертный сезон, проводимый в Охриде в здании древнего храма Святой Софии.■

В Скопье живет около четверти населения страны. После разрушительного землетрясения в 1961 г. город был отстроен заново. Сейчас это крупнейший промышленный и культурный центр. Здесь находятся Академия наук и искусств, университет.

Совсем иной облик имеет древний город Охрид, расположенный на берегу одноименного озера. С ним связана деятельность Климента и Наума, учеников Кирилла и Мефодия, распространивших на Балканском полуострове кириллицеский алфавит и славянскую письменность (IX — X вв.). В Охриде сохранилось много памятников средневековой архитектуры, среди которых — стены крепости царя Самуила X в., храм Святого Климента XIII в., церковь Святой Софии, построенная в IX — XIV вв. и знаменитая Фресками XI — XIV вв., другие церкви и монастыри. Узкие старинные улочки этого города очень экзотичны. Мировую известность имеет охридский жемчуг.

Сейчас город живет туризмом.■

Дипломатические отношения с Российской Федерацией установлены в 1994 г.

Земли, на которых сейчас расположена республика, имеют сложную историю. Название страны восходит к древнему государству, существовавшему на Балканском полуострове в V — II вв. до н. э. В VI — VII вв. здесь поселились славянские племена.

В Средние века территория Македонии в разное время входила в состав Болгарии, Византии, Сербии.


В конце XIV в. эти земли захватила Османская империя. В результате Балканских войн 1912 — 1913 гг. историческая область Македония была разделена между Сербией (Вардарская Македония), Грецией (Эгейская Македония) и Болгарией (Пиринский край).

В 1918 г. Вардарская Македония стала частью Королевства сербов, хорватов и словенцев (с 1929 г. — Югославия).

В 1945 — 1991 гг. входила в состав Югославии на правах республики. В 1991 г. принята новая конституция Македонии, республика провозглашена суверенным государством.■

В 1993 г. Македония принята в ООН под временным названием «Бывшая югославская республика Македония» (странство названия объясняется тем, что Греция возражает против использования в качестве названия страны своего исторического топонима — Македония). Глава государства — президент. Высший законодательный орган — однопалатное собрание.■

Большинство верующих страны — православные христиане. Македонская православная церковь в 1958 г. восстановила Охридское архиепископство и в 1967 г. провозгласила свою независимость от Сербской православной церкви. В стране есть мусульмане — это албанцы, а также некоторые группы славянского населения.■



Площадь — 316 км².

Численность населения — 400 тыс. человек (1998).

Государственные языки — мальтийский, английский.

Столица — Валлетта (7,9 тыс. жителей, 1994).

Государственные праздники: День свободы (31 марта, с 1979 г.), День независимости (21 сентября, с 1964 г.), День республики (13 декабря, с 1974 г.).

Денежная единица — мальтийская лира.

Член Совета Европы с 1965 г.

Мальта расположена на нескольких островах в центральной части Средиземного моря, в 90 км от острова Сицилия и в 200 км восточнее берегов Туниса.

Мальтийский архипелаг включает относительно крупные острова Мальта (246 км²), Гоцо (67 км²) и Комино (3 км²), а также ряд мелких, из которых самые малые представляют собой едва выступающие из воды скалы. Протяженность архипелага — 50 км, ширина — 10 — 15 км. Острова архипелага — это невысокие плато, сложенные известняками. Берега на севере обрывистые, на юге — пологие. Климат Мальты — субтропический, с сухим летом и теплой зимой. ■



МАЛЬТА

Республика Мальта

Это недавняя колония Великобритании в Европе, крупная военно-морская база, игравшая большую роль во время Первой и Второй мировых войн. Страна моря, солнца, камня и священников.

Хозяйство страны основано главным образом на использовании выгод географического положения и на обслуживании туристов. Особое значение имеют предприятия, связанные с судоходством. Мальтийские доки — одно из крупнейших судоремонтных предприятий на Средиземном море, обслуживающее более 70 стран мира. Промышленность представлена металлообрабатывающей, химической, легкой и пищевой отраслями. Есть предприятия легкой и пищевой промышленности.

Сельское хозяйство страдает от недостатка воды и земли, но на обработанных участках снимают по 2 — 3 урожая в год. Выращивают виноград, апельсины, абрикосы, инжир. Значительная часть продукции вывозится в Италию, Великобританию, Германию и другие страны.

Огромную роль в жизни архипелага играет морской транспорт. Внешние воздушные перевозки обеспечивает аэропорт Лука. Железных дорог нет, но в стране более 60 тыс. автомобилей. ■



Валлетта. Старый город, внутренний дворик. Характерная средневековая каменная застройка.

Валлетта — столица Мальты. Вид на город со стороны порта.



Население Мальты, относительно небольшой по площади страны, очень многочисленно. Плотность его превышает 1000 человек на 1 км², т. е. выше, чем в самых населенных странах Европы. Коренные жители архипелага, вероятно, финикийского происхождения. Мальтийский язык принадлежит к семитской группе (как и арабский), но 20% лексики в нем заимствовано из итальянского, французского и английского языков, письменность — на основе латинского алфавита. Более поздние влияния многое привнесли в культуру мальтийцев.

В быту сильно влияние религии. Широко отмечаются церковные, но есть и светские праздники, главный из которых — 8 сентября, в память победы над турками (1565) — сопровождается красочными карнавалами.

На праздниках можно увидеть национальную одежду. В большей степени сохранился женский костюм. Это короткая рубашка, черная юбка, жакет с рукавами, нижний и верхний передники, а самое характерное в нем — черная накладка фальшелетта, надеваемая на голову. В нее вставлен каркас, образующий небольшой козырек. Одетая в этот костюм женщина очень напоминает монахиню. Молодые носят более красочную одежду (см. рис.). Сохранились традиционные ремесла — выделка кружев (мальтийские кружева упоминаются уже в античных источниках), изготовление филигранных изделий (традиция арабской эпохи), соломенное плетение и домашнее ткачество.

Обязательно обучение детей в начальной и средней школе. Есть университет в Валлетте. ■

Главный город Мальты — Валлетта, порт и столица. Основана после победы над турками в XVI в. Сейчас это шумный многонациональный портовый город. Характерный тип городских построек — каменный дом с непрестанной галереей (или даже двумя-тремя) над фасадом. В Валлетте сохранились памятники архитектуры XVI — XVIII вв. — старинные дома, церкви. Особенно известны Итальянское подворье и Орденский госпиталь. Есть здесь Большая опера, Комическая опера, музеи. Совсем иной вид имеет прежная столица **Читта-Веккья (Мдина)** — неприступная крепость, расположенная на самой высокой точке острова. Теперь это тихий город с узкими улочками, сохранивший старинные здания почти без окон на улицу, с дверными молотками вместо звонков. С Мдиной почти сливается другой город — **Рабат**, известный старинным собором. Древний акведук в Рабате действует до настоящего времени. ■

По климатическим ресурсам — обилию тепла и света — Мальтийский архипелаг не уступает лучшим курортам многих южных стран.

Дипломатические отношения с СССР установлены в 1967 г. После того как в мае 1981 г. Мальта провозгласила себя нейтральным государством, проводящим политику неприсоединения, между СССР и Мальтой достигнуто соглашение о признании, уважении и поддержке указанного статуса этого государства. Мальта признана РФ правопреемницей СССР.

Выгодное положение островов в самой узкой части Средиземного моря издавна делало их лакомым кусочком для многих стран. Это одна из древнейших областей зарождения человеческой культуры, первые следы возникновения которой здесь относятся к IV тыс. до н. э. В XIII в. на островах выросли колонии финикийцев, которые в Средние века захватывались греками, римлянами, арабами. Более полутора сотен лет, с 1800 г., длилось господство Великобритании. В 1964 г. Мальта получила независимость, но при этом осталась в составе Содружества. Здесь сохранились британские военные базы, glavной государству по-прежнему считался английский монарх. В 1974 г. Мальта объявила республикой. В 1981 г. она стала независимым государством. ■



Красочные традиционные костюмы мальтийских женщин.

Мировую известность получил военный орден мальтийских рыцарей, основанный в Палестине в XII в. Орден получил название Мальтийского в 1530 г., после того как его члены обосновались на острове и сохранили над ним власть до 1798 г. Некоторое время Великим магистром ордена был русский император Павел I. ■

Мальта — это республика. Глава государства — президент. Законодательную власть осуществляет **однопалатный парламент**. Правительство возглавляют премьер-министр, лидер правящей партии. Наиболее влиятельные партии — Лейбористская и Национальная. ■

По вероисповеданию мальтийцы — католики. Христианство сохраняется здесь с первых веков и очень влиятельно. На острове более 350 церквей, более 1000 священников и монахов. ■

Мальтийцы говорят: «У нас много только моря, солнца и камня». ■



МОЛДАВИЯ

Республика Молдова

Площадь — 33,7 тыс. км².

Численность населения — 4,3 млн. человек (1998).

Государственный язык — молдавский.

Столица — Кишинев (676,7 тыс. жителей, 1991).

Государственный праздник — День независимости (27 августа, с 1991 г.).

Денежная единица — молдавский лей.

Член ООН с 1993 г. Входит в Совет Европы с 1995 г.

Расположена в Юго-Восточной Европе, в основном в междуречье Прута и Днестра. На западе по реке Прут граничит с Румынией, на востоке и юге — с Украиной.



Герб Республики Молдова.

В этой стране солнце светит особенно долго и ярко. Здесь выращивают около 30 сортов винограда, а почвы Молдовы — лучшие в мире черноземы.

Молдавия наших дней — это страна быстро развивающейся экономики на базе агропромышленной интеграции производства. В структуре национального дохода 38% (1991) приходится на промышленность, 42% — на сельское хозяйство. Ведущая отрасль — пищевобрабатывающая; основные подотрасли — винодельческая, плодоовощная, сахарная, молочная и маслосыроролельная. Молдавия — крупнейший район производства фруктовых и овощных консервов. Естественное сочетание форм рельефа, микроклимата и почв создает оптимальные условия для получения высоких урожаев. Важнейшим природным богатством являются черноземы — ими покрыто 3/4 территории. Половина площадей занята под зерновые (пшеница, кукуруза); из технических культур наиболее распространены подсолнечник и свекла. Выращивают более 40 сортов яблонь, 20 сортов груш, а также косточковые — сливу, абрикосы, черешню. Виноградники занимают более 250 тыс. га. Животноводство специализируется на разведении крупного рогатого скота, свиней и птицы.

Важное место в экономике занимают также электроэнергетика, машиностроение, металлообработка, производство цемента, трикотажа.

Виды транспорта — железнодорожный (длина железных дорог — 1,1 тыс. км) и автомобильный (10,3 тыс. км). Реки Днестр и Прут судоходны. ■



Шедрая природа Молдовы и ее трудолюбивый народ достойны восхищения.

Вышица гладыш. Изображение птицы — один из любимых сюжетов.



Большинство населения составляют молдаване (2,5 млн. человек), язык которых относится к группе романских. Кроме того, здесь живут украинцы (561 тыс. человек — 14% жителей); русские (506 тыс. человек — 13%); гагаузы — народ тюркской языковой группы (138 тыс. человек — 3,5%), болгары (81 тыс. человек — 2%) и др.

Традиционный молдавский костюм у мужчин состоит из белой рубахи, суконного жилета или меховой безрукавки, барашковой шапки, самодельной обуви из кожи — опинч. Неотъемлемой его частью является тканый шерстяной пояс брыу красного, зеленого или синего цвета, длиной до 3 м. Женщины носят платок, белую орнаментированную рубаху, многоклинную юбку, полотняный фартук. Поверх рубахи надевают еще нешиту юбку катрицэ. Некоторые детали народной одежды используются и сейчас в повседневной носке. Так, у мужчин это меховые и суконные безрукавки, барашковые шапки, овчинные полушубки.

Весьма устойчивы традиции питания. Преобладают блюда из кукурузной муки, прежде всего мамалыга, молочные продукты, брынза различного вида, а также овощи.

По-прежнему популярны многие народные обычаи. Например, характерной формой новогодних поздравлений является стихотворная орация плугшоур, в образной форме изображающая все этапы работы земледельца — от пахоты до выпечки калачей. По традиции, их исполняют на сельских улицах в ночь под Новый год. До сих пор бытуют и такие старинные обычаи, как помощь миром —

клака, посиделки — шэцэотария. Многие

праздники: растительности, урожая, последнего снопа, виноградной лозы — связаны с сельским трудом.

Национальный характер молдаванина трудно представить вне музыкального и хореографического творчества. Наиболее известные танцы — хора, молдовеняска, жок — обычно исполняются в сопровождении оркестра, состоящего из скрипок, цимбал, флуэра, кларнета, трубы, барабана. ■

Молдавия — член СНГ со дня его основания (1991 г.). Она имеет тесные экономические и политические связи со многими странами мира. Ее продукция поставляется в более чем 50 государств. Основные внешнеторговые партнеры — Россия, Украина и другие страны СНГ.

Молдавию отличает разнообразие природных условий. Здесь встречаются степные ландшафты и леса, живописные возвышенности, равнины. К последним относится Молдавское плато, Бельская уральская равнина, Южно-Молдавская равнина и Нижнеднестровская равнина. Самая значительная возвышенность — Кодры. Наивысшая точка — гора Балаешти (429 м). На территории страны расположены также Приднестровская и Тиггеская возвышенности.

Продолжительность солнечного сияния достигает здесь 2330 часов в год. Отрицательные температуры (–3°...–5° С) бывают только с декабря по февраль. ■

В I тыс. до н. э. — I тыс. н. э. на этой территории существовали племенные союзы и государства скифов, римлян, готов, гуннов и др.

В X — начале XII в. она вошла в состав Древнерусского государства, затем Балтицкого и Галицко-Волынского княжеств. В середине XII — первой половине XIV в. была под властью Золотой Орды. В 1359 г. возникло независимое Молдавское княжество. В XVI — XVIII вв. оно попало под османское господство. В конце XVIII в. к России отошло левобережье Днестра, в 1812 г. — Бессарабия. В декабре 1917 г. провозглашена советская власть. С 1918 г. Бессарабия — в составе Румынии. В октябре 1924 г. образована Молдавская АССР в составе УССР. В 1940 г. Бессарабия включена в состав СССР образована Молдавская ССР. В 1990 г. Верховный Совет Молдавской ССР принял Декларацию о суверенитете республики. В мае 1991 г. принято название Республика Молдова. ■



Такие шедевры создают современные народные мастера, овладевшие древними приемами гончарного искусства.



Столица Молдавии Кишинев впервые упоминается в 1466 г. Во второй половине XVII в. он становится городом. После присоединения Бессарабии к России в 1812 г. стал развиваться как экономический центр края.

В городе 7 высших учебных заведений. С историей Кишинева можно познакомиться в Историко-краеведческом музее. Богатую экспозицию картин имеет Художественный музей. Среди достопримечательностей города — церковь Рождества Богородицы (XVIII в.), кафедральный собор (XIX в.) и триумфальная арка (XIX в.), а также памятник господарю Стефану Великому.

Сороки — красивейший город, расположенный на берегу Днестра. В документах он известен с 1499 г. Господарь Молдавии Стефан Великий построил здесь деревянную крепость, которая позже была заменена на каменную. Сейчас эта крепость, представляющая интерес как образец средневекового фортификационного искусства, реставрирована и превращена в музей. Вблизи города находится живописное ущелье в известняках — Бекиров Яр, где сохранились остатки древнего пещерного монастыря. ■

Молдавия — республика. Глава государства — президент, пост которого учрежден в 1990 г. Законодательный орган — однопалатный парламент. Исполнительную власть осуществляет правительство во главе с премьер-министром. ■

В Молдавии около 3 млн. православных христиан. ■



Площадь — 1,95 км².

Численность населения —

28 тыс. человек (1998).

Государственный язык —

французский.

Столица — Монако (3 тыс. жителей, 1997).

Государственный праздник — Национальный день (19 ноября, с 1962 г.).

Денежная единица — французский франк.

Княжество протянулось вдоль Средиземного моря узенькой полосой; с суши оно окружено территорией Франции. Это знаменитый Лазурный берег, славящийся обилием солнца и теплым морем. В прибрежных водах купальный сезон длится круглый год.

Подступающие почти вплотную к берегу моря Альпы преграждают доступ холодным атлантическим ветрам. Зима здесь теплая — средняя температура января +8° С. Летний зной смягчают морские бризы, и среднеиюльская температура не превышает +22° С. Склоны гор покрыты вечнозелеными зарослями каменного дуба, колочего дрока, карликовой пальмы, кустарниками маквиса, дикой фишашкой, розмарином. Внизу на красноземных почвах виноградники чередуются с оливковыми рощами. Лимоны и гранаты, апельсины и инжир постоянно дают здесь богатый урожай. ■

МОНАКО


Княжество Монако

Это самое маленькое государство в Европе после Ватикана, имеет мировую славу «игорного рая» и феешенебельного курорта.

Обслуживание иностранных туристов, игорные дома, выпуск марок были долгие годы главными источниками пополнения государственной казны. Но если в 1910 г. туризм давал стране 90% доходов, то теперь всего 20%. Это объясняется, с одной стороны, тем, что туризм получил распространение и в иных уголках мира, с другой же — появлением собственной промышленности. Монагаски (подданные Монако) теперь заняты не только обслуживанием туристов — в промышленности и торговле трудится 70% работающего населения.

Промышленные предприятия Монако производят электронные узлы и приборы. Эта продукция экспортируется в страны Европы и США. Есть здесь также предприятия пищевой, фармацевтической промышленности, стройматериалов, развито производство фаянса, сувениров.

С внешним миром Монако связано прежде всего



Гонки «Формулы-1». Трасса в Монако. Первые соревнования здесь состоялись еще в 1929 г.

Княжество Монако расположено на скале, смотрящей в море.



морскими путями. С Францией же с 1868 г. оно соединено железной дорогой. Автомагистрали используются не только как средство передвижения, но и, исходя из увеселительного характера этих мест, как трасса автогонок: на набережных и кривых улочках Монте-Карло проходит этап автогонки «Формула-1».

Нигде в мире нет такой большой плотности населения, как в Монако. На каждый квадратный километр приходится почти 13 тыс. жителей. **Монегасков** среди них чуть более 20%. Большинство составляют проживающие здесь французы. Есть итальянцы, греки и др. Вероисповедание — католическое.

В Монако действует одно высшее учебное заведение — Академия музыки, находящаяся в столице. Дети получают образование в семилетних школах, профессионально-технических государственных учебных заведениях и в частных школах.

Большой научный интерес представляют исследования океанологов, которые, используя уникальное географическое положение страны, изучают Мировой океан. Начиная с 1885 г. ведутся наблюдения за флорой и фауной морей, за течением Гольфстрим, составлена первая карта глубин Мирового океана. «Общая география морей» выдающегося ученого Камилля Валло, многолетние исследования работавшего здесь Жака-Ива Кусто внесли весомый вклад в мировую науку.

От традиционной культуры в этом райском уголке мира мало что сохранилось. Но до сих пор в дни праздников по узким средневековым улицам Монако проходят традиционные процессии с факелами, барабанами, фигурами святых, устраиваемые в основном для развлечения туристов.

Страна состоит из трех слившихся между собой городов — **Монако**, **Монте-Карло** и **Ла-Кондамина**. Столица княжества город **Монако** расположен на выровненной поверхности скалистого выступа. Здесь всего две узенькие улицы — Сен-Мартен и Порт-Нёв. На них можно увидеть много старинных памятников архитектуры — церкви, соборы. Самое древнее здание столицы — княжеский дворец, окруженный крепостными стенами с островерхими башнями. При княжеском дворце есть библиотека.

Интереснейшие достопримечательности столицы — Океанографический музей и Экзотический сад. В первом из них собраны не только представители прибрежной фауны, в том числе и самые экзотические, но и коллекции морских приборов и аппаратов. Второй музей — ботанический. Он расположен на отвесных склонах скалы, носившей название Собачья голова. Здесь произрастают самые разнообразные растения.

По улице Порт-Нёв можно спуститься с Монакской скалы к Кардамину, расположенному на берегу залива. Здесь в пейзаж из двух- и трехэтажных домов из известняка врезались небоскребы. В городе проживает около половины населения княжества и сосредоточены почти все его промышленные предприятия. На берегу моря находится водолечебница. Улицы

Ла-Кондамина незаметно переходят в улицы Монте-Карло, расположенного на скалистом выступе. Здесь находятся оперный театр, концертные залы, Музей изящных искусств.

Княжество имеет своих дипломатических представителей в 45 государствах. В остальных его интересах представляет Франция. Монако не является членом ООН, но входит в ЮНЕСКО. Княжество подписало ряд документов ОБСЕ. Официальные отношения с Россией на консульском уровне установлены в 1996 г.

В XI—I вв. до н. э. на территории современного Монако была финикийская, а затем греческая колония. В XI в. здесь появились **генуэзцы**. В начале XIII в. они построили крепость. В XV в. Монако стало самостоятельным княжеством под протекторатом Генуи. В это время здесь утвердились ныне правящий стороной род **Гримальди**. В начале XVI в. Монако попало под власть испанской монархии, а с 1641 г. перешло под покровительство Франции.



Монте-Карло — средоточие ночных ресторанов, кабае, кафе.

Родившийся в Монако крупный скульптор первой половины XIX в. **Ф. Бозно** работал в Париже и был портретистом французского двора. Лучшие его произведения стали украшением французской столицы. Среди них бронзовые барельефы Вандомской колонны, установленной в честь побед Наполеона I, квадрига на Триумфальной арке на площади Каргуэль, конная статуя Лодовика XIV на площади Победы.

Монако — конституционная монархия (княжество). Главой государства является **князь**. Законодательная власть, по конституции 1962 г., принадлежит **князю и Национальному совету (однопалатному парламенту)**. Исполнительную власть осуществляет Правительственный совет. Его возглавляет государственный министр, который должен быть гражданином Франции. Единственная политическая партия Монако — Национальный демократический союз. Другие партии в стране запрещены.



НИДЕРЛАНДЫ

Королевство Нидерландов

Площадь — 41,5 тыс. км².

Численность населения —

15,5 млн. человек (1998).

Государственный язык —

нидерландский.

Столица — Амстердам

(9 млн. 724 тыс. жителей, 1994).

Резиденция правительства —

Гаага.

Государственный праздник —

День конституции (17 февраля,

с 1814 г.).

Денежная единица — гульден

(флорин).

Член ООН с 1945 г. Входит в

Совет Европы и НАТО с 1949 г.,

в Европейский союз — с 1957 г.

Границы Нидерландов с Бельгией и Германией проходят по равнине. Морские границы устанавливаются по шельфу Северного моря. Этот мелководный бассейн разделен между Великобританией, Данией, Германией, Бельгией, Францией и Нидерландами, которым принадлежит значительная площадь на юге и юго-западе шельфа.



Современный сельский уголок.

Выращивание тюльпанов — любимое занятие голландцев.

Эта страна известна также как Голландия. По смыслу эти названия довольно близки: первое из них в переводе означает «низменная страна, находящаяся ниже уровня моря», второе — «полая земля, не имеющая прочного фундамента». В том и другом названиях отражены характерные природные особенности.

Нидерланды — высокоразвитая индустриальная страна с интенсивным сельским хозяйством. Богата полезными ископаемыми: здесь есть месторождения нефти, каменного угля, залежи соли. После Второй мировой войны были открыты огромные скопления газа.

Наиболее развиты наукоемкие и высокотехнологичные отрасли, а также работающие на импортном сырье с последующим вывозом готовой продукции. Ведущие отрасли промышленности: машиностроение, химическая, нефтяная. С верфей страны сходят океанские лайнеры, грузовые и рыболовецкие суда. Во многих странах известна нидерландская фармацевтическая продукция. Нидерланды добились рекордных для Европы показателей по урожайности многих сельскохозяйственных культур и продуктивности

животноводства. Ни в одной другой стране мира теплицы и парники не занимают таких больших площадей. Молочное животноводство, огородничество (капуста, лук, помидоры, салат и др.), садоводство (яблоки, сливы, земляника) и разведение цветов (тюльпаны) — основные отрасли сельского хозяйства.

Страна экспортирует машины и оборудование, нефтепродукты, сельхозтовары. Нидерланды занимают выгодное положение на пересечении европейских и меж-



Традиционный женский наряд.



континентальных путей сообщения. Здесь проходят важные железнодорожные, автомобильные и воздушные магистрали, соединяющие многие государства Европы. Длина железных дорог — 2,8 тыс. км, автомобильных — 118,2 тыс. км. ■

Большинство населения страны — голландцы. Язык, на котором они говорят, принад-

лежит к западно-германской подгруппе индоевропейской языковой семьи. Южные провинции населяют фламандцы. Культура и язык этих народов очень близки, но есть и некоторые различия. Фламандцы — католики, голландцы — протестанты. На севере Нидерландов живет многочисленная группа фризов, которая тщательно бережет особенности своей культуры и языка (близок к английскому).

Народная одежда постепенно выходит из обихода. Сейчас костюм пожилой голландки состоит из юбки и кофты темных тонов, на плечи накидывается платок, на голове носит чепец. В сельской местности еще носят деревянные башмаки — клопты. Это самый распространенный в Голландии сувенир. Традиционная еда — густой гороховый суп. Считается, что способ засолки сельди был впервые применен голландцами в XV в.

Для Нидерландов, где издавна занимаются цветоводством, очень характерен летний праздник цветов. В этот день все дома, заборы, машины украшаются букетами и гирляндами из живых цветов. По улицам движутся процессии со сделанными из цветов фигурами животных и героев народных сказок.

В Нидерландах введено восьмилетнее бесплатное обучение. Первая ступень — шестилетняя начальная школа, вторая — гимназия и реальная школа. Высшее образование дают 6 университетов и 15 различных высших учебных заведений. Предметом законной гордости голландцев является тот факт, что именно в их стране в начале XVII в. стала выходить первая в Европе газета. ■

Амстердам — один из интереснейших городов Европы. Его часто называют «Северной Венецией». Здесь 500 мостов и 50 каналов. В Амстердаме находятся предприятия почти всех отраслей промышленности страны. Первое упоминание о нем относится к XIII в. Старые кварталы поражают гармоничным сочетанием различных стилей и эпох, что создает в целом неповторимый облик города. Это жилые дома и склады с узкими фасадами, дома патрициата, госпитали, приюты, здания гильдий и торговых компаний XVI — XVIII вв. На площади Дам находится королевский дворец. Есть Государственный и Исторический музеи, Дом Рембрандта и др. ■

Нидерланды входят во многие международные организации. В 1948 г. Нидерланды подписали Брюссельский пакт и приняли участие в «плане Маршалла», в 1949 г. вступили в НАТО. Страна входит в число государств — учредителей ООН, Совета Европы, Общего рынка (ныне — Европейского союза). Член Европейского объединения угля и стали (ЕОУС) с 1952 г., Западно-Европейского союза — с 1954 г., Евротома — с 1957 г., Организации экономического сотрудничества и развития (ОЭСР) — с 1960 г.

В 1958 г. Нидерланды подписали с Бельгией и Люксембургом договор о создании экономического союза с Бенилюкс. Основные партнеры — Германия, Бельгия, Люксембург, Великобритания, Франция, США. Нидерланды признали РФ правопреемницей СССР.

Нидерланды расположены на западе Средневропейской равнины, при впадении рек Рейна, Мааса и Шельды в Северное море. Обилие рек, озер и каналов — характерная особенность этой местности. Нидерланды — страна низменностей, 2/5 ее территории находится ниже уровня моря. К востоку и юго-востоку поверхность постепенно повышается. Лето в Нидерландах довольно прохладное, но зима мягкая. ■

До нашей эры территорию нынешних Нидерландов заселяли кельты, затем германские племена, среди которых наиболее многочисленными были фризы. Заметный след в истории Нидерландов оставил римское завоевание, а также последовавшее за ним пребывание в составе Франкского королевства и Испании. В результате революции XVI в. на территории Нидерландов, освободившихся от испанского господства, была образована Республика соединенных провинций. Окончательное признание независимости последовало в 1648 г., после подписания Вестфальского мира. В XVII в. Нидерланды — одна из передовых европейских держав с развитой торговлей и мореплаванием — приступили к широкому колониальным захватам. Распад империи произошел после Второй мировой войны. ■

Нидерланды — конституционная монархия. Официально главой государства считается король. Нынешняя королева Беатрикс в 1980 г. сменила на престоле свою мать. Она осуществляет законодательную власть вместе с **Генеральными штатами** — парламентом, состоящим из двух палат. В административном отношении Нидерланды состоят из 11 исторически сложившихся провинций. ■

Протестанты составляют в Нидерландах 34 % населения, **католики** — 40%. ■

Амстердам. Этот город часто называют «Северной Венецией».





Площадь — 387 тыс. км².

Численность населения —

4,3 млн. человек (1998).

Государственный язык —

норвежский.

Столица — Осло (483 тыс. жителей, 1995).

Государственный праздник — День конституции (17 мая, с 1814 г.).

Денежная единица — норвежская крона.

Член ООН с 1945 г. Входит в Совет Европы и НАТО с 1949 г.

Это самое северное в Европе государство расположено на западе и севере Скандинавского полуострова, включая архипелаг Шпицберген и остров Ян-Майен. Имеет сухопутную границу со Швецией, Финляндией и Россией.

НОРВЕГИЯ

Королевство Норвегия

Край суровых гор и живописных фьордов, родина сказочных троллей. Норвегия сегодня — одна из стран с самым высоким в мире уровнем жизни населения.

Норвегия — высокоразвитая индустриальная страна. Ее недра богаты нефтью, природным газом, каменным углем, железными и титановыми рудами. Один из главнейших факторов индустриального развития Норвегии — гидроэнергетика. Развита черная и цветная металлургия, производство ферросплавов, электрохимия, машиностроение, деревообрабатывающая промышленность.

Основа сельского хозяйства — скотоводство мясомолочного направления. Население занимается также грубошерстным овцеводством. На севере Норвегии разводят оленей. Земледелие развито в основном в южной и юго-восточной части страны. Главное его направление — производство кормов. Зерновыми Норвегия обеспечивает себя на 10 — 20%.

Одно из древнейших занятий норвежцев — рыболовство (2,4 млн. т в год). По количеству вылавливаемой рыбы, преимущественно сельди и трески, Норвегия занимает третье место в мире.

Экспортируются нефть и природный газ, продукция судостроения, целлюлозно-бумажной и химической промышленности, рыбопродукты.

Норвегия принадлежит к числу ведущих судостроительных держав мира.



Здесь есть все условия для занятий горнолыжным спортом.

Фольклорный праздник.



Ловля рыбы — одно из древнейших занятий норвежских мужчин.



Тоннаж ее торгового флота составляет 38,3 млн. т. Главные порты — Осло, Берген. Воздушные линии обслуживаются общескандинавской авиакомпании SAS. Страна имеет разветвленную сеть железных и автомобильных дорог. ■

Норвегия входит в Организацию экономического сотрудничества и развития (ОЭСР) с 1960 г., в Северный совет — с 1952 г., в Европейскую ассоциацию свободной торговли (ЕАСТ) — с 1960 г., являясь ассоциированным партнером Западно-Европейского союза. Ее основные внешнеторговые партнеры — Великобритания, Германия, Швеция, Нидерланды.

Это государство было одним из первых, установивших в 1924 г. дипломатические и торговые отношения с СССР. Норвегия признала РФ правопреемницей СССР.

В Норвегии проживают два коренных народа. 97% населения составляют норвежцы. Их язык принадлежит к германской группе индоевропейской семьи.

В горных северных и отчасти срединных частях Норвегии живут **саамы**. Они имеют свой язык, относящийся к финно-угорской группе уральской языковой семьи. В стране очень много делается для того, чтобы сберечь обычаи самого древнего из народов Северной Европы.

В Норвегии культивируются традиции не только малых народов, но и преобладающего населения. О бережном отношении к истории свидетельствует тот факт, что все старые усадьбы хуторского типа — горды — постепенно перевозятся в музеи под открытым небом.

Самые чтимые народные праздники — Рождество, Масленица, Пасха и день святого Ханса. Рождеству предшествует день святой Люции (13 декабря). В этот день по улицам города проходит шествие, во главе которого — девушка, избранная на роль святой Люции. На голове у нее корона с девятью горящими свечами. Святая Люция направляется в детские дома и госпитали столицы вручать рождественские подарки.

Праздник святого Ханса отмечается в одну из летних ночей. Молодежь прыгает через зажженные костры и водит вокруг них хороводы.

Норвегия — страна сплошной грамотности. Обязательно девятилетнее образование, которое затем может быть продолжено в гимназиях. В стране 4 университета — в Осло, Бергене, Тронхейме и Трумсе. ■

Самый крупный город Норвегии — Осло. Основанный в XI в., город расположен по обе стороны реки Акерсэльв, впадающей в залив Бьерквика в районе Восточного вокзала. С востока на запад, от этого вокзала до королевского дворца, тянется главная улица города — Карла Юхана. На ней находится возведенные в конце XIX в. здания парламента и Национального театра. В Осло много музеев. По соседству со старыми корпусами университета возвышается Музей национальных древностей (исторический) с уникальными археологическими экспонатами. Рядом расположена Национальная галерея, созданная в 1837 г. В специальном музее экспонируются картины выдающегося норвежского художника, одного из основоположников экспрессионизма Эдварда Мунка. Произведения известного скульптора Хенрика Вигеланна выставлены прямо на улице, в знаменитом Фрогнер-парке.

Здесь есть также Норвежский музей народного быта, Музей кораблей викингов «Кон-Тики», Лыжный музей. ■

Осло. Фрогнер-парк (скульптор Х. Вигеланн).



Почти вся территория страны занята Скандинавскими горами. Свыше 21% площади покрыто лесами. В горах господствуют тундра и ледники. Много озер и порожистых рек. Берега омывают незамерзающие воды Северного моря и двух самых теплых морей Северного Ледовитого океана — Норвежского и Баренцева. ■

В древности эту территорию заселяли германские племена. В конце VIII — середине XI в. норвежцы участвовали в походах викингов. На рубеже IX — X вв. под властью Харальда I Хорфагера началось политическое объединение страны. С XIV в. она оказалась под датским господством. В 1814 г. решением антинаполеоновской коалиции была передана Швеции. Но в результате борьбы против подчинения Швеции в том же году Норвегия получила суверенитет. День принятия конституции, действующей поныне, 17 мая, стал национальным праздником. ■



Осло. Здание парламента. Построено в 1886 г.

Норвегия — конституционная монархия. Глава государства — король. В настоящее время королем Норвегии является Харальд V, вступивший на престол в 1991 г. Законодательный орган — парламент (стorting), состоящий из двух палат (лагтинга и одельстинга). Административно-территориальное деление — 19 фюльке (графств). ■

С XVI в. в стране господствует Норвежская лютеранская церковь, считающаяся государственной. По официальным данным, к ней принадлежит 94% населения. ■

ПОЛЬША

Республика Польша

Площадь — 312,7 тыс. км².
Численность населения — 38,4 млн. человек (1998).

Государственный язык — польский.

Столица — Варшава (1,6 млн. жителей, 1996).

Государственные праздники:
День конституции (3 мая, с 1791 г.); День независимости (11 ноября, с 1918 г.).

Денежная единица — злотый.

Член ООН с 1945 г. В Совет Европы входит с 1991 г., в НАТО — с 1999 г.

Находится в Центральной Европе. Граничит с Россией, Литвой, Белоруссией, Украиной, Словакией, Чехией, Германией. На севере омывается водами Балтийского моря.

Польская красавица — «Мисс мира» 1989 г.

Здесь говорят, что XX век вообрал в себя два полюса развития страны: в начале столетия — отсталость, национальное угнетение, отсутствие исторических перспектив, а в конце века — высоко-развитое независимое государство.

Польша — индустриально-аграрная страна. Она занимает одно из первых мест по добыче серы, богата также углем, газом, свинцом. Наибольшее развитие получили машиностроение, особенно транспортное, электротехническое и радиоэлектронное производство, нефтеперерабатывающая, химическая промышленность (удобрения, химические волокна, пластмассы), черная и цветная металлургия, легкая и пищевая отрасли.

Важную роль в экономике страны играет сельское хозяйство. По размерам посевных площадей Польша в Европе уступает только Франции. Главные зерновые культуры — рожь, пшеница, ячмень, овес. Повсеместно разводят картофель. Из фруктовых деревьев преобладают яблони, из ягод — клубника. Ведущая товарная отрасль животноводства — свиноводство с преобладанием мясо-сального и бекономного откорма. Разведение крупного рогатого скота имеет мясомолочную направленность. Развито птицеводство. Экспортируются сельхозпродукты, а также ряд промышленных товаров.



Краковский университет, один из самых древних в Европе. Основан в 1364 г.

Краков. Базарная площадь и торговые ряды.



Основу транспортных путей Польши составляют железные дороги (протяженность — 25,8 тыс. км) и автодороги (363 тыс. км). На Балтике ей принадлежат два больших портовых комплекса: Щецин — Свиноуйсьце и Гданьск — Гдыня. Ежегодно более 12 тыс. морских судов заходят в порты страны. ■

Польша входит во многие международные организации, член Западно-Европейского союза на правах ассоциированного партнера. Дипломатические отношения с СССР установлены в 1945 г. Польша признала РФ правопреемницей СССР.

Этнический состав населения однороден: более 98% жителей — поляки. Польский язык относится к западно-славянской группе индоевропейских языков. Современная культура этого народа вобрала в себя разнообразные традиционные элементы. Вещи из народного обихода, например деревянная резная утварь, всевозможные тканые узоры и вышитые полотенца, имеют большой спрос и у горожан.

Не забыта и народная одежда, надеваемая в дни всенародных торжеств. Так, разнообразны и красочны костюмы крестьян на всепольских дожинках — празднике урожая, на который съезжаются участники со всей страны. Женщины по этому случаю наряжаются в юбки из узорчатой или однотонной материи, рубахи и безрукавки. Мужчины предпочитают короткие льняные рубахи и белые суконные штаны.

До сих пор сохраняется много традиционных способов приготовления пищи.

Большим спросом у поляков и туристов пользуются пряники с изображением известных исторических лиц: народных героев, рыцарей, королей, а также с бытовыми сюжетами. Давний центр их выпечки — город Торунь, отсюда и название — торуньские.



Национальный костюм.

Ежегодно в мае студенты Краковского университета проводят свой праздник — Ювеналии. На три дня старый Краков переходит в их руки, и толпы молодых людей в ярких маскарадных костюмах заполняют улицы и площади.

Каждый год в конце июня — начале июля отмечается День моря. С этим праздником связано много обычаев, в том числе церемония передачи ключей от города Нептуну, окруженному многочисленной свитой. В этот день неизгладимое впечатление производят приморские города, когда вечером зажигаются огни иллюминаций, молодежь водит хороводы вокруг костров, бросает в море венки из цветов и березовых веток. ■

Крупнейший очаг национальной культуры — **Варшава**, возникшая более 700 лет назад у переправы через реку Висла. В начале XV в. она стала главным городом области Мазовия, а в XVI в. — всей Польши. Но по своему архитектурному облику это новый город, поскольку столица сильно пострадала в годы Второй мировой войны. Здесь более 1000 исторических памятников воссоздано заново. Прежде всего это относится к древнему центру Варшавы Старе-Място с его знаменитой рыночной площадью. Узкие, в 3 — 4 окна по фасаду, дома здесь стоят, тесно прижавшись друг к другу. Они украшены старинными фонарями и ремесленными цеховыми знаками.

Восстановлен заново и Королевский замок, на протяжении веков являвшийся символом государства. Своего рода визитной карточкой польской столицы стал памятник героям Варшавы, изображающий легендарную Нику с вознесенным мечом. ■

Весь север и центр страны, т. е. 2/3 площади, занимает Польская низменность. На побережье Балтийского моря множество дюн и мелководных заливов. Южнее расположен пояс поозерий, за ним — район центральных возвышенностей. Постепенно равнины сменяются невысокими возвышенностями — Силезской, Мало-польской, Люблинской. На крайнем юге страны красуются Судеты и Карпаты. ■

Эти земли в начале I тыс. заселили славянские племена: поляне, висляне, мазовяне и др. В конце X в. завершился процесс образования Древнепольского государства. В XI в. оно стало королевством. Важное значение для истории страны имело в 1569 г. заключение между Литвой и Польшей Люблинской унии, которая закрепила образование Речи Посполитой. Процесс развития государственности был прерван в XVII в., когда после трех разделов (1772, 1793, 1795) Речь Посполитая перестала существовать: Россия присоединила литовские, украинские, белорусские земли; Пруссия и Австрия — польские. По решению Венского конгресса (1815) произошел новый раздел Польши. Лишь после Первой мировой войны образовалось Польское буржуазное государство. С 1952 по 1989 г. государство называлось Польская Народная Республика, с 29 декабря 1989 г. — Республика Польша.

В начале 80-х гг. XX в. в Польше разразился глубокий кризис. В 1989 г. отменены параграфы Конституции о социалистическом строе и руководящей роли Польской объединенной рабочей партии. ■

Глава государства — президент. Орган законодательный — **Национальное собрание**, состоящее из двух палат — сейма и сената. Исполнительная власть принадлежит президенту и Совету министров. Административно территория Польши поделена на 49 воеводств. ■

Подавляющее большинство верующих — **католики.** Роль церкви очень велика. ■



Площадь — 92 тыс. км².
Численность населения — 9,8 млн. человек (1998).

Государственный язык — португальский.

Столица — Лиссабон (2 млн. жителей, 1992).

Государственный праздник — День Португалии (10 июня, с 1580 г.).

Денежная единица — эскудо.
Член ООН с 1955 г. Входит в Совет Европы с 1976 г., в Европейский союз — с 1986 г., в НАТО — с 1949 г.

Расположена в юго-западной Европе, на Пиренейском полуострове (1/6 его площади) и на островах Азорских и Мадейра в Атлантическом океане. На западе омывается водами Атлантического океана. Сухопутную границу имеет лишь с Испанией.



Лиссабон.
Статуя маркиза ди Помбал на Авенида-да-Либerdade.

ПОРТУГАЛИЯ

Португальская Республика

Удобное географическое положение страны, высокое искусство мореплавания португальцев способствовали в Средние века расцвету их военно-морской мощи. В первой четверти XVI в. это государство превратилось в крупнейшую колониальную державу. Сейчас же по уровню экономического развития Португалия уступает многим странам мира.

Португалия — индустриально-аграрная страна. Занимает одно из первых мест в мире по добыче пиритов и вольфрамовых руд, ведущее место — по обработке коры пробкового дуба. Важнейшие отрасли промышленности помимо горно-добывающей — легкая, в частности текстильная, пищевая (особо следует отметить виноделие), лесная. Приоритетную роль имеет транспортное машиностроение, особенно судостроение и судоремонт.

Главной товарной отраслью сельского хозяйства является виноградарство (пятое место в мире), за ним следуют садоводство и выращивание маслин. В северных районах произрастают яблони, груши, сливы, на юге — культуры, характерные для средиземноморского климата: апельсины, инжир и др. В пашенном земледелии, являющемся традиционным занятием, преобладают пшеница и кукуруза.

Животноводство развито слабо. Старейший вид занятий — рыболовство. Треть всего улова приходится на сардины.

Продовольственные товары составляют значительную часть экспорта, вывозятся также промышленные изделия и текстиль. Огромное значение имеет морской транспорт, который дополняют железнодорожный и автомобильный. ■



Эту заготовку из коры пробкового дуба скоро нарежут на равные доли и закупорят ими бутылки портвейна.

Прежние владельцы Quinta-ду-Кармо прославили себя мореплаваниями и открытиями, нынешние — виноделием.



Население Португалии в этническом отношении однородно: 99,7% его составляют португальцы, язык которых относится к романской группе. Примерно 70% жителей проживает в приморских западных районах и на островах.

Главные черты женского народного костюма — широкая юбка, обычно полосатая или клетчатая, с каймой по краю, передник красного, желтого, зеленого или черного цвета, блузка, обувь без задников на деревянной подошве. Платок — неотъемлемая часть женской одежды. Мужской костюм — короткие штаны с тетрами, жилет, пояс, шляпа самбрейру (на юге), вязаный колпак (на севере).

В пище преобладают морские продукты, прежде всего сардины и треска. Традиционные ремесла — изготовление керамической утвари, плетение кружев, ткачество, резьба по дереву.

В Португалии множество праздников. Обычно в торжественные дни организуются пышные процессии, во время которых верующие несут статуи святых, устраивают маскарады, выставки, зажигают фейерверки, дают представления на библейские сюжеты. В ночь на Сан-Жуана (Иванов день) повсюду, даже в больших городах, жгут костры и танцуют на улицах. В марте отмечается праздник «торкато», на котором нарядом с демонстрацией скота проводятся конные скачки, а танцоры оспаривают приз за лучшее исполнение народных танцев.

Среди любимых развлечений португальцев нельзя не упомянуть португальскую корриду, которая считается более гуманной, чем испанская.

В стране работают семь университетов. Крупнейшие из них расположены в городах Лиссабон, Коимбра, Порту. С XVIII в. существует Академия наук. Тем не менее Португалия занимает последнее место в Европе по распространению грамотности. До сих пор треть населения не имеет образования, хотя в 1974 г. введен закон об обязательном обучении детей. ■

Лиссабон — промышленный, культурный и экономический центр страны. Он вырос в период Великих географических открытий (XV — XVI вв.), став торговым центром огромной колониальной империи. Город раскинулся на берегу морского лимана реки Тежу, близ Атлантического океана. Самая старая из трех частей Лиссабона — Алфалия. Именно отсюда, где стояли еще римские укрепления, а затем арабская крепость, начинается история столицы. Здесь были резиденции первых португальских королей. К достопримечательностям Алфалии относятся также церковь Богоматери (Мадри-де-Дешу) начала XVI в., дворец Митра XVII в., где размещается Музей города, церковь Сан-Висенте-ди-Фора XVI в.

Порту — единственный крупный город севера страны, второй по величине населенный пункт Португалии. Это бывшая столица государства, давшая ему свое название. Город возник в VI в. до н. э. ■

Помимо членства в крупнейших международных организациях Португалия входит в Организацию экономического сотрудничества и развития (ОЭСР) с 1960 г., в Западно-Европейский союз — с 1990 г. Ее главные торговые партнеры — страны ЕС, США, бывшие колонии. Дипломатические отношения с СССР установлены в 1974 г. Португалия признала РФ правопреемницей СССР.

Вместе со всем Пиренейским полуостровом страна относится к району Средиземноморья. Однако ее средиземноморский климат испытывает сильное охлаждающее влияние Атлантики.

По характеру рельефа различаются северная и южная части территории. К северу от реки Тежу расположены горы, являющиеся продолжением испанской Месеты. Юг территории занят Португальской низменностью. ■

Основой португальского этноса стали лузитаны — одно из древних иберийских племен. В I тыс. до н. э. территория страны была затронута кельтским переселением. Вхождение Португалии в состав Римской империи (II в. до н. э. — V в. н. э.) вызвало культурную и языковую романизацию. Значительное влияние на местное население оказало арабско-берберское господство. В XII в. образовалось самостоятельное португальское государство. В XV в. начались колониальные захваты Португалии за пределами Европы. Испанское владчество в XVI — XVII вв., экономическая и политическая зависимость от Великобритании замедлили национальную консолидацию. В 1910 г. монархия была свергнута и Португалия провозглашена республикой. В апреле 1974 г. произошла революция, завершилась деколонизация португальских владений в Африке. ■

Главной государственной является президент. Законодательная власть принадлежит **Собранию республики** (однопалатному парламенту). Ныне действующая конституция принята в 1976 г., после чего она несколько раз корректировалась. ■

Подавляющая часть верующих — **католики**. ■



Гордость винодела — элитный портевин. Такая бутылка может стоить десятки тысяч долларов.



РУМУНИЯ

Эта сравнительно молодая европейская страна появилась на политической карте мира лишь во второй половине XIX века.

Площадь — 237,5 тыс. км².

Численность населения — 22,6 млн. человек (1998).

Государственный язык — румынский.

Столица — Бухарест (2 млн. жителей, 1993).

Государственный праздник — Национальный день Румынии (1 декабря, с 1918 г.).

Денежная единица — лей.

Член ООН с 1955 г. Входит в Совет Европы с 1993 г.

Расположена на юго-востоке Европы, в бассейне нижнего Дуная. Граничит с Венгрией, Украиной, Молдавией, Болгарией и Югославией. На востоке омывается водами Черного моря.



Монастырь в Белом городе Хурез (Хорезу). Построен в конце XVII в.

Храм-крепость XVI в.



Румыния — индустриально-аграрная страна. Наибольшую ценность для ее хозяйства представляют месторождения газа, нефти, сланцев, угля, свинцово-цинковых и других руд. Ведущее место в индустрии занимают машиностроение и химическая промышленность. Машиностроительные заводы производят оборудование для нефтепромыслов, электростанций, цементных заводов, химической промышленности, а также автомобили и тракторы. Химическая отрасль имеет прочную сырьевую базу в виде запасов нефти, поэтому ее главное направление — нефтехимия.

Ведущей отраслью специализации страны является черная и цветная металлургия. По-прежнему важны традиционные отрасли: текстильная, кожаная, деревообрабатывающая, пищевая и др. В сельском хозяйстве преобладает растениеводство зернового направления. Главные культуры — кукуруза и пшеница. Из технических культур выделяются подсолнечник и сахарная свекла. В животноводстве традиционны разведение крупного рогатого скота и овцеводство. По поголовью овец Румынии принадлежит третье место в Европе.

Экспортируются машины и оборудование, транспортные средства, химические продукты. Основная часть грузов перевозится железнодорожным (длина дорог — 11,3 тыс. км) и авто-



Сельские ворота, украшенные деревянной резьбой. Обработка дерева — одно из самых давних занятий румынского народа.

Современный Бухарест.



мобильным (153 тыс. км) транспортом. Морской и речной транспорт играет ведущую роль во внешних перевозках (для внутренних непригоден, так как водные пути проходят по окраинам страны).■

Население по территории страны размещается неравномерно. Слабее заселены горные районы и сильно заболоченная дельта Дуная. Наиболее плотно заселенная часть страны — прилегающая к Карпатским горам обширная зона предгорий и холмистых местностей. Румыны составляют 90% населения, 7% приходится на венгров, есть также цыгане, немцы, сербы. Румынский язык относится к романской группе индоевропейских языков. В жизни Румынии, как и любой другой современной страны, переплетаются черты нового времени и традиционной культуры.

В традиционной кухне заметное место принадлежит растительным продуктам. Излюбленное национальное блюдо — мититеи, похожие на люля-кебаб.

Среди народных праздников, которых множество, интересен обряд «плутошор», приуроченный к первому дню Нового года. Прикладное искусство Румынии связано с давним развитием ремесла. В первую очередь это богатая вышивка крестом, часто украшающая изделия из ткани. Почти во всех областях развито ковроткачество. Древнее гончарное ремесло в наши дни переживает второе рождение. В стране введено обязательное десятилетнее образование, в том числе и на языках этнических меньшинств.■

До наших дней сохранились названия крупных исторических областей страны, каждая из которых имеет свою специфику: Мунтения, Олтения, Добруджа, Трансильвания, Банат, Кришана, Марамуреш и др. Различия между отдельными регионами страны во многом объясняются тем, что в течение длительного времени они развивались в рамках различных государств, а также своеобразием их природных условий и ресурсов. Важнейшим экономическим и культурным центром Румынии является Бухарест. Он дает более четверти промышленной продукции страны. В городе сосредоточено большое количество научных учреждений и высших учебных заведений, две академии — естественных и социальных наук. Хотя первое упоминание о Бухаресте относится к XV в., старинных зданий здесь не сохранилось. Их уничтожили многочисленные пожары и войны.

Более старая часть города расположена на невысоких холмах по левому берегу Дымбовицы. Здесь начинаются главная улица Каля Викторией и цепочка широких бульваров, упирающихся в обширную парковую зону. Морские ворота Румынии — **Констанца**. Поселение было основано в VI — V в. до н. э. древними греками под названием Тома, позднее византийцы переименовали его в Константину. О том периоде в истории города, когда он входил в состав Римской империи, напоминают руины зданий с мозаичным настилом, памятник Овидию — великому поэту Древнего Рима, в 9 г. сосланному в Тома римским императором. Сердце города — порт, который в последние годы расширен и реконструирован.■

Румыния входит в Западно-Европейский союз в качестве ассоциированного партнера. Дипломатические отношения с СССР установлены в 1934 г., восстановлены в 1945 г. Между Румынией и СССР в 1970 г. подписан договор о дружбе, сотрудничестве и взаимной помощи. Румыния признана РФ правопреемницей СССР.



Одна из знаменитых сельских церквей. Фасад расписан в XVI в.

На территории Румынии сосредоточены самые разнообразные природные ландшафты — от горных лугов и лесных массивов до засушливых степей. 2/3 страны занимают горы: центр и север — Восточные и Южные Карпаты (высшая точка — гора Молдовяну, 2544 м), Трансильванское плато; запад — Западно-Румынские горы; юго-восток — плато Добруджа.

Горы окаймлены полукольчым равнин: с юга — Нижнедунайской, с запада — окраинной Среднедунайской (Паннонской), с востока — невысокой Молдавской возвышенностью. Главная водная артерия — Дунай с притоками Жигу, Олт, Сирет, Прут. Климат умеренно-континентальный.■

В период Римской империи на этих землях образовались провинции Мёзия и Дакия. После ухода римлян (271 г.) на территории современной Румынии осели племена готов, гепидов, аваров, славян. В XIV в. образовались княжества Валахия и Молдова, попавшие в XVI в. под османское господство. В январе 1862 г. они объединились в княжество Румыния. Парижским мирным договором 1947 г. установлены современные границы страны. В том же году свергнута монархия и провозглашена Народная республика. В 1965 — 1989 г. страна называлась Социалистическая Республика Румыния. В результате востановления 21 — 22 декабря 1989 г. диктатура президента Чаушеску была ликвидирована.■

Румыния — республика. По конституции 1991 г. главой государства является президент. Законодательную власть осуществляет парламент, состоящий из сената и собрания депутатов. Высший административный орган — правительство. Административно-территориальное деление — 40 уездов.■

Проникновение христианства в Румынию относят к IV в. н. э. В настоящее время свыше 4/5 верующих — православные. Довольно большое число верующих (1,4 млн.) придерживается католицизма. Есть также протестанты, в основном немцы.■

САН-МАРИНО

Республика Сан-Марино

Площадь — 61 км².
 Численность населения — 25 тыс. человек (1998); около 15 тыс. граждан Сан-Марино проживают за границей.

Государственный язык — итальянский.

Столица — Сан-Марино (4,5 тыс. жителей, 1995).

Государственный праздник — День основания республики (3 сентября, с 301 г.).

Денежная единица — итальянская лира.

Член Совета Европы с 1988 г.

На северо-востоке Апеннинского полуострова, там, где Северные Апеннины близко подходят к побережью Адриатического моря, в территорию Италии вкраплено это миниатюрное государство.

Всю территорию страны занимает гора Титано высотой 738 м над уровнем моря. Ее силуэт с зубчатыми средневековыми башнями на трехглавой вершине служит символом Сан-Марино и изображен на государственном гербе. С вершины Титано как на ладони видна вся страна. По крутым склонам горы, отдельные участки которых покрыты лесами, стремительно стекают берущие здесь начало реки. Самые крупные из них — Ауза и Мазано, впадающие в Адриатическое море, и река Сан-Марино, приток итальянской реки Мареккья. Климат страны — умеренно-субконтинентальный, без резких колебаний температуры и без изнуряющей жары, характерной для соседних низменностей Италии. Тем не менее на подветренных склонах Титано даже вблизи вершины растут субтропические кустарники и цветы. ■

Это самая маленькая республика в мире и самое древнее государство в Европе, существующее без изменения государственного устройства на протяжении 16 столетий. Сан-Марино — страна одной горы.

В течение долгих веков основу экономики Сан-Марино составляли сельское хозяйство и кустарные промыслы. Преобладающее занятие населения — земледелие. 60% территории страны занимают посадки винограда (санмаринцы вывели новые мускатные сорта), пшеницы, кукурузы, олив, фруктов. Издавна развито здесь и животноводство. Крупный рогатый скот и овец пасут не только на территории страны, но и, по договоренности, в соседних горных областях Италии.

Промышленность представлена горно-добывающей, пищевой, керамической, текстильной отраслями. Со Средних веков здесь занимаются шелководством. Сейчас в хозяйстве страны господствующей стала индустрия туризма. Почти до конца XIX в. страна была связана с остальным миром единственной каменной дорогой на итальянский город Римини. В наши дни столицу Сан-Марино с портом Римини соединяют автострада и железная дорога с множеством тоннелей под горой Титано. Сан-Марино имеет свой торговый флот. ■



Сан-Марино. Вид на город с высоты птичьего полета.

Средневековая крепость на вершине горы Титано.

Страж порядка.



Средняя плотность населения в этой маленькой стране почти вдвое больше, чем в соседней Италии. Очень многие санмаринцы связаны между собой родственными узами. Население говорит на итальянском языке, но длительный период обособленного существования наложил отпечаток на народный язык, в котором сильно диалектные отличия. В связи с ростом урбанизации, развитием промышленных производств многие санмаринцы покидают свои деревни. Тем не менее большинство все еще живет на хуторах в 3 — 5 домов и в небольших поселениях. Сельскохозяйственные земли представляли здесь большую ценность, поэтому населенные пункты издавна строились преимущественно на неудобных каменистых склонах Титано.

В республике сохраняются многие старинные традиции, даже существует свой отсчет времени — начиная со дня создания страны. Таким образом, сейчас в Сан-Марино заканчивается только лишь XVII век. Материальная и духовная культура схожа с итальянской, но отличается большим консерватизмом. Развиты кустарные промыслы. Местные умельцы изготавливают керамические, кожаные, деревянные, металлические изделия, используемые как в быту, так и в качестве сувениров. С середины XIX в. в республике введено бесплатное медицинское обслуживание и школьное обучение. В столице есть школы всех ступеней обучения и классический лицей. ■

В административном отношении это маленькое государство делится на 12 округов, или «замков», как их здесь называют. Столица республики — город **Сан-Марино**, где проживает пятая часть ее жителей. Город расположился на четырех террасах склона Титано. Его окружает старинная крепостная стена, поднимающаяся до самой вершины и заканчивающаяся крепостью XVI в. Одно из красивейших зданий города — Дворец правительства, построенный около ста лет назад. Среди многих исторических памятников и достопримечательностей столицы — башни крепости с оружейным музеем, церковь Святого Франциска XIV в., бывший монастырь. В одном из дворцов XV в. разместились городской музей, библиотека, хранилище древних документов, картинная галерея. Все правительственные и государственные учреждения расположены вокруг единственной площади столицы — площади Свободы. Почти вплотную к столице примыкает главный экономический центр страны — город **Борго-Маджоре**. Здесь находятся государственный банк, торговая палата, промышленные предприятия. Здания этого городка — типичные для Сан-Марино: с арками, воротами, балкончиками, чутунными оградами. ■

Сан-Марино имеет активные экономические и культурные связи со многими государствами. Страна торгует с Францией, Египтом, Югославией. Состоит в таможенной унии с Италией. Дипломатические отношения с Российской Федерацией установлены в 1993 г.

В Сан-Марино ежегодно приезжают 3 млн. туристов, но большинство из них — лишь на один день. Их привлекает своеобразие, даже экзотичность этой страны. Росту туризма способствует также близость известных итальянских морских курортов на Адриатике — Римини, Риччоне и др.

Государство основано в 301 г. В первые столетия своего существования Сан-Марино находилось под протекторатом соседнего герцогства Урбино, в IX в. получило независимость. В XII в. государственное устройство Сан-Марино было закреплено конституцией. В нынешних границах Сан-Марино существует с 1463 г. После объединения Италии Сан-Марино соседствует с ней на Апеннинском полуострове как единственное независимое государство из множества существовавших в прошлом. В 1862 г. между Сан-Марино и Италией был подписан договор о дружбе. ■

Мировую известность получил французец Сан-Марино архитектор **Джованни Баттиста Беллуччи** (1506 — 1554). По его проектам построены оборонительные сооружения в Сан-Марино, укрепления итальянских городов Флоренции, Пистой, Сан-Сеполькро и Кастрокарро. Среди знаменитых личностей страны — живописец и скульптор **Эмилио Реггони** (1858 — 1911). Ему принадлежит декор капеллы Санта-Мария делла Пьета, а также фреска «Святой Маринус с народом республики» во дворце Палашо. ■

Сан-Марино — республика. В стране действует конституция («Статут») 1600 г. Высший законодательный орган республики — **Большой генеральный совет (однопалатный парламент)**. Правительство возглавляют два капитан-регента. Крупнейшие политические партии — Сан-Маринская христианско-демократическая, Сан-Маринская социалистическая, Сан-Маринская прогрессивно-демократическая. ■

Большинство верующих — католики. По преданию, Сан-Марино основал далматинский каменщик Марино, один из первых христиан, вынужденный бежать от преследований римского императора-язычника Диоклетиана. ■



Площадь — 49 тыс. км².
Численность населения — 5,3 млн. человек (1998).
Государственный язык — словацкий.

Столица — Братислава (452 тыс. жителей, 1995).
Государственные праздники: годовщина Словацкого национального восстания (29 августа, с 1944 г.), День конституции (1 сентября, с 1992 г.).

Денежная единица — словацкая крона.

Входит в Совет Европы с 1993 г.

Находится в Центральной Европе. Граничит с Чехией, Польшей, Украиной, Венгрией, Австрией.



Горное озеро в обрамлении вечнозеленых лесов особенно красиво.

СЛОВАКИЯ

Словацкая Республика

Словакия — одно из самых молодых государств Европы. Почти три четверти века она была частью Чехословакии, а до этого более тысячи лет входила в состав Венгерского государства.

Словакия — индустриально-аграрная страна. Ее недра содержат руды железа, марганца, полиметаллов. Есть месторождения сурьмы и магнетита.

Особое развитие получила черная и цветная металлургия. Развиты машиностроение, нефтеперерабатывающая, химическая, деревообрабатывающая отрасли. Главные индустриальные центры — Братислава и Кошице.

Традиционное занятие словаков — сельское хозяйство. В горных районах разводят крупный рогатый скот, овец. В низменных преобладает земледелие. Главное место среди зерновых культур принадлежит пшенице, на втором месте — ячмень, который сеют преимущественно в горах. Для южных районов типична кукуруза. Среди технических культур доминирует сахарная свекла. На юге много абрикосовых садов, на юго-западе распространены виноградники.

Экспортируются машины и оборудование, продукция нефтеперерабатывающей, химической и деревообрабатывающей промышленности, сельского хозяйства.



Один из сохранившихся оригинальных деревянных домов XIV в. Памятник архитектуры. Охраняется государством.

Татры. Их высокие остроконечные вершины изрезаны ледниками.



Главный вид транспорта — железнодорожный. Его дополняют автомобильные перевозки. Почти весь дунайский речной грузооборот концентрируется в двух портах — Братиславе и Комарно. ■

Основные внешнеторговые партнеры Словакии — Чехия, страны Восточной Европы и ЕС. Входит в Западно-Европейский союз на правах ассоциированного партнера. Дипломатические отношения с Российской Федерацией установлены в 1993 г.

Около 87% населения составляют словаки, чей язык относится к западно-славянской группе индоевропейской семьи. Кроме того, здесь живут венгры, чехи, украинцы.

В Словакии повсеместно поддерживаются и возрождаются многообразные традиции народной культуры.

Наиболее типичные из традиционных сельских построек взяты под охрану государства и перевезены в музеи народной архитектуры, крупнейший из которых создан в городе Мартине. Народная одежда имеет около 70 вариантов. Наиболее распространенный женский костюм состоит из длинной нательной рубашки с ляжками, короткой сорочки, переднего и заднего фартуков. Мужская одежда включает узкие или широкие штаны, рубашку, жилет. На шляпах молодые люди носят перья. Обязательная деталь костюма горца — очень широкий кожаный пояс с латунными пряжками.

Спецификой словацкой кухни считаются вареные кнедлики из муки, смешанной с сырым тертым картофелем. Готовят их по-разному: смешивают с брынзой, жареной капустой и шкварками, жареным луком.

В проведении многих календарных и семейных праздников до сих пор сохраняются старинные обычаи и обряды. Среди них — новогодние обходы «полазников» с пожеланиями счастья и добра. На Масленицу ржженные обходят село с колядками, получая дары в каждом доме. Праздник дожинок — окончание уборки урожая — тоже сопровождается маскарадом.

Для словаков характерны имеющие множество вариантов мужские танцы, очень темпераментные и своеобразные — одземек, вербунк. Популярны хороводы, польки, чардаши, типичны танцевальные песни. ■

На юге, в Подунайской низменности, у отрогов Малых Карпат находится **Братислава**. Это старинный город, основанный еще древними римлянами как аванпост на Дунае. Столица расположена на границе с Австрией, территория которой хорошо видна с холма, где сохранились остатки братиславского замка, сгоревшего полтора века назад. Сейчас замок реставрирован. На склонах холма начинается средневековая часть города с узкими улицами. О былой старине напоминают ее памятники — соборы, дворцы, башни в стиле барокко и классицизма. Главные достопримечательности — замок Град IX — XVIII вв., остатки городских укреплений XVII — XVIII вв., готическая церковь Святого Мартина XVIII — XIX вв. Братислава с 1541 г. была столицей Венгерского королевства, с 1919 г. — главный город Словакии. Сейчас Братислава — крупный промышленный и культурный центр. Здесь развито швейное, полиграфическое, химическое производство, машиностроение. В городе есть Словацкая академия наук, театры и музеи. ■



Старый замок, в прошлом — средневековый храм. Символ древнего (XIV в.) города Банска-Штьявница, расположенного в словацкой части Рудных гор.

Большая часть страны лежит в пределах Западных Карпат, представляющих собой низкие и средневысокие горы. Лишь Высокие Татры на севере имеют скалистые вершины. Их высшая точка — 2655 м. На юго-западе горы обрамляет Подунайская низменность, на юго-востоке — Потисская низменность. Свыше трети территории покрыто лесами. На юго-западе протекает Дунай.

Климат — умеренно-континентальный. ■

С VI в. н. э. преобладающим населением на этой территории стали славяне. Первое княжество предков словаков, Нитранское, возникло в начале IX в., затем оно присоединилось к Моравскому княжеству, ядру будущей Великоморавской державы. Под натиском венгров ее восточные области были постепенно включены в состав Венгерского королевства, затем империи Габсбургов. Название «словаки» появилось в XV в., а территориальный термин «Словакия» — только со времени оккупации венгерских земель Османской империей. В 1867 г. Словакия включена в венгерскую часть Австро-Венгрии, а с ее распадом в 1918 г. вошла в Чехословацкую Республику Государством двух равноправных народов Чехословакия стала в 1948 г. С 1960 по март 1990 г. она называлась Чехословацкой Социалистической Республикой, затем — Чешской и Словацкой Федеративной Республикой. В июле 1992 г. принята Декларация о суверенитете Словакии, за которой последовало решение федерального собрания страны о прекращении с 1 января 1993 г. существования объединенного государства. С этого времени Словакия стала независимым государством. ■

Глава государства — президент. Законодательная власть принадлежит однопалатному парламенту — Национальному совету. Исполнительный орган — правительство. Новое административное деление введено в 1996 г. — это 79 районов, объединенных в 8 краев. ■

Католицизм исповедуют 64% верующих. Вторая в стране по числу последователей (7%) — лютеранская церковь, которая называется Словацкой евангелической. ■



Площадь — 20,3 тыс. км².

Численность населения — 1,99 млн. человек (1998).

Государственный язык — словенский.

Столица — Любляна (270 тыс. жителей, 1995).

Государственный праздник — День словенской государственности (25 июня, с 1991 г.).

Денежная единица — толар.

Член ООН с 1992 г. В Совет Европы входит с 1993 г.

Государство расположено на юге Центральной Европы. Граничит с Италией, Австрией, Венгрией и Хорватией. На западе имеет выход к Триестскому заливу Адриатического моря.

Почти половина территории этой преимущественно горной страны покрыта лесами. На севере располагаются Восточные Альпы, на юге — окраина Динарского нагорья, в том числе известняковое плато Карст. После Второй мировой войны Словения получила выход к Адриатическому морю, воды которого омывают полуостров Истрия.

Климат в большинстве районов — умеренно-континентальный, на побережье — субтропический. ■



Восточная Словения.

СЛОВЕНИЯ

Республика Словения

Этому государству всего лишь несколько лет. Оно возникло в результате выхода из состава Социалистической Федеративной Республики Югославия.

СЛОВЕНИЯ — индустриально-аграрная страна, причем стоимость промышленной продукции превышает аналогичный показатель по сельскому хозяйству вчетверо. Промышленность Словении отличается сложной структурой, многие ее отрасли имеют законченный цикл производства, в котором нет уклона ни в сырьевую (как в Боснии и Герцеговине), ни в обрабатывающую (как в Хорватии) сторону. Развита черная и цветная металлургия, машиностроение, электротехническая, текстильная, деревообрабатывающая, химическая, пищевая, полиграфическая промышленность. Словения имеет залежи полиметаллической руды, бокситов, сурьмы, ртути.

Особо благоприятных условий для развития земледелия, в частности плодородных почв, в стране нет. Тем не менее благодаря рациональному ведению хозяйства здесь получают высокие урожаи. Традиционно выращивают рожь, пшеницу, овес, бобы и др. Много садов, особенно яблоневых. На горных пастбищах разводят крупный рогатый скот. Развито молочное животноводство. Значительные экономические выгоды извлекает Словения из своего географического положения. Международное значение имеют железные дороги протяженностью 1,2 тыс. км, автодороги общей длиной 14,5 тыс. км.

Словения — развитая страна. Для нее характерны высокий уровень квалификации кадров, производительности труда и благосостояния, полная грамотность населения. Школьное образование имеет две ступени. Восьмилетнее образование является обязательным, после чего молодежь может продолжать обучение в гимназиях и технических школах. Богатые научные традиции имеют университет в Любляне и Словенская академия наук и искусств, основанная в 1921 г. ■

Этнический состав населения Словении однороден: 96% населения — словенцы. Но исторические судьбы и географические особенности привели к тому, что это небольшое по площади государство подразделяется на четыре этно-



Главная площадь Любляны.

Любляна. Драконов мост (фрагмент).

Любляна. «Фонтан словенских рек» на площади перед ратушей.

графические области — альпийскую, среднесловенскую, средиземноморскую и паннонскую. Некоторые различия между ними прослеживаются в сельской архитектуре (в строительном материале, планировке домов), а также в пище, обрядности.



На центральном рынке Любляны.

Традиционное жилище словенцев — деревянное или каменное. Значительное распространение получили дома, состоящие из двух частей, с высокими двухскатными крышами. Главные элементы мужской народной одежды — рубаха и штаны, а также различные жилеты, куртки, шляпы. У женщин — короткие рубахи, нередко украшенные вышивкой и кружевами, жилеты, юбки (иногда несколько), фаруки, пояса, платки. Основа традиционной пищи — каши, клецки, овощи; праздничная еда — копченая свинина, козлятина, баранина.

Для общественной жизни словенцев характерны обычаи коллективного труда и взаимопомощи, например при постройке дома.■

Политический, культурный и экономический центр Словении — ее столица Любляна. Город живописно расположен в окрестностях Альп на берегу реки Люблинцы (приток Савы). В старой части Любляны много фонтанов и зданий в стиле итальянского барокко, построенных в основном в XVI — XVII вв. Это общественные и частные дома, дворцы. Свообразна архитектура Урсулинской церкви XVIII в. в комплексе женского монастыря. Туристов привлекает гармоничное сочетание творений рук человека с красивой природой соседних Альп. Уникальны озера ледникового происхождения Блед и Бохинь, окруженные историческими памятниками и курортными поселками. Чудесен высокогорный заповедник «Триглавские озера», расположенный на вершине Триглава. Вспомним, что в русской опере-балете «Млада» Н. А. Римского-Корсакова буйные языческие празднества наших предков-славян происходят на этом самом Триглаве. Когда-то у древних славян он считался престолом языческих богов, подобно Олимпу в греческой мифологии.■



На восточном берегу озера Бохинь примостилась церквушка Иоанна Крестителя.

Одна из достопримечательностей Словении, известная далеко за пределами страны, — удивительная по красоте карстовая пещера Постоянска Яма, расположенная на юго-западе страны. Она тянется на 16,4 км и состоит из залов и галерей со сталактитами и сталагмитами. По пещере протекает река Пивка.■

Словения поддерживает широкие экономические и культурные связи со многими государствами Европы и мира. Дипломатические отношения с Россией установлены в 1992 г. Словения — наш давний экономический партнер.

Предки словенцев поселились на современной территории в VI — VII вв. В VII в. здесь возникло самостоятельное государство Карантания. В VIII в. оно попало в вассальную зависимость от Баварии и Франкского государства, затем вошло в состав империи Карла Великого. С середины IX в. альпийские земли оказались под властью немцев. В конце IX в. предки словенцев попали под власть венгров. К началу XVI в. большую часть земель словенцев подчинили себе австрийские Габсбурги. С 1918 г. Словения — в составе Королевства сербов, хорватов и словенцев (с 1929 г. — Югославия). С 1945 по 1992 г. республика — в составе Югославии.■

Любителям живописи известно имя словенского импрессиониста **Антоня Ажбе** (1862 — 1905). В словенской скульптуре выдвинулся **Алоиз Гангль** (1859 — 1935), для работ которого характерны сочетание монументальных форм с лиризмом и идеализация портретных образов. В поэзии ярким влиянием было балладное творчество **Антоня Ашкерца** (1856 — 1912).■

После того как на парламентских выборах 1990 г. впервые за многие годы проведенных на многопартийной основе, победил блок правых партий DEMOS, страна стала суверенной. В 1992 г. Словения была признана мировым сообществом. Главой государства является президент. Законодательный орган — **двухпалатный парламент**, состоящий из Государственного совета и Государственного собрания.■

Верующие — главным образом **католики**. Христианство распространилось здесь в VII — VIII вв. Две молитвы и отрывок поучения — письменный памятник 1000 г., получивший название Брижнских листов (по имени города, где он хранился), — самый старый текст на словенском языке.■

УКРАИНА

Украинская Республика

Площадь — 603,7 тыс. км².

Численность населения — 52,7 млн. человек (1998).

Государственный язык — украинский.

Столица — Киев (2,6 млн. жителей, 1991).

Государственный праздник — День независимости (24 августа, с 1991 г.).

Денежная единица — гривна.

Член ООН с 1945 г. Входит в Совет Европы с 1995 г.

Расположена на юге Восточной Европы. Ее соседями являются: на востоке — Российская Федерация, на севере — Белоруссия, Венгрия, Румыния, Молдавия. На юге омывается Черным и Азовским морями, соединяемыми Керченским проливом. Главные реки: Днепр, Южный Буг, Северский Донец, Прут, Днестр, устье Дунай.

Рельеф территории весьма разнообразен: 70% занимают низменности, 25% — возвышенности, 5% — горы. На западе возвышаются горные цепи Восточных Карпат, а на крайнем юге — массивы горного Крыма. Высшая точка всей Украины — гора Говерла в Карпатах (2061 м). Возвышенности простираются на западе — Волынская, Подольская, Приднепровская и на юго-востоке — Приазовская и Донецкий криж. Север страны занимает Украинское Полесье. В его пределах находится Полеская низменность. На левобережье Днепра к ней прилегает Приднепровская низменность. На юге республики раскинулась обширная Причерноморская равнина. ■

Украина — страна задумчивых лирических песен, родина Николая Гоголя и Тараса Шевченко, край, с которым Россию связывают как прочные политические, экономические и культурные узы, так и многовековое историческое прошлое.

Украина — экономически развитая страна с мощной индустрией, многоотраслевым сельским хозяйством. Ее недра богаты полезными ископаемыми: каменным углем, марганцевыми и железными рудами, газом, каолином, графитом, серой, калийными солями и др. Их добыча — основа горно-добывающей промышленности. Большой удельный вес имеют отрасли тяжелой индустрии: черная металлургия, машиностроение и топливная (в частности, угольная) промышленность. Существенное место в экономике занимают точное приборостроение, самолетостроение. Химическая отрасль — важная составная часть промышленного комплекса.

Во всех областях страны производятся строительные материалы. Лесная и деревообрабатывающая отрасли дают сырье для мебельного производства. Большое значение имеет пищевая промышленность. Растениеводство и животноводство занимают примерно одинаковую долю в валовой продукции. Половина посевов приходится на зерновые культуры — озимую пшеницу, кукурузу, ячмень, гречиху, зернобобовые. Существенное место занимает производство сахарной свеклы. Важной продовольственной и технической культурой является картофель.

Украина — страна развитого овощеводства. Основными районами виноградарства являются Крым, Закарпатье, Причерноморье.

Скотоводство развито почти повсеместно. Свиноводством занимаются в лесостепной и степной зонах, мясошерстным, тонкорунным овцеводством — в Карпатах. Интенсивно развивается птицеводство.

Транспорт представлен всеми его видами. Длина железных дорог — около 23 тыс. км, автомобильных — 165,3 тыс. км. Главные морские порты: Одесса, Ильичевск, Херсон, Измаил, Мариуполь, Керчь.



Киев. Знаменитый Софийский собор.

Богородица (мозаика). Софийский собор в Киеве.



Развито судоходство по Днепру, Десне, Припяти, Днестру, Дунаю. Крупнейшие аэропорты находятся в Киеве, Львове, Симферополе, Донецке. ■

Украина входит в СНГ с момента его создания (декабрь 1991 г.). Она одна из первых вошла в ООН (1945 г.). Основные внешнеторговые партнеры: Россия, Белоруссия, другие страны Восточной Европы.

Большинство населения страны составляют украинцы (37,4 млн. человек). Кроме того, здесь живут русские (11,3 млн.), белорусы, болгары, чехи, словаки, крымские татары (за последние годы возвратились в Крым 250 тыс. татар, выселенных отсюда по распоряжению И. Сталина).

Украинский язык относится к восточно-славянской группе индоевропейской семьи.

Украинцы имеют в своем составе карпатские (бойки, гуцулы, лемки) и полесские (литвины, полещуки) этнографические группы.

Многие предметы быта, а также одежда украшаются богатой вышивкой, в которой преобладают геометрические и растительные орнаменты. Именно вышивка является характерной отделкой украинского народного костюма. Пища по сей день сохраняет свое своеобразие. Далеко за пределами страны известен знаменитый украинский борщ. Наиболее популярная мясная пища — свинина и свиное сало. ■

Столица Украины Киев основан в V в. как центр племени полян, в летописях известен с 860 г. В IX — начале XII в. был столицей Киевской Руси. С древности сохранились в нем многие архитектурные памятники. Замечательным произведением строительного искусства XI в. является **Софийский собор**, представляющий собой огромный пятинабный крестово-купольный храм, украшенный 19 куполами. Здесь находится гробница Ярослава Мудрого. Крупным архитектурным комплексом является также Выдубицкий монастырь, основанный Ярославом Мудрым в XI в. К памятникам того времени относится церковь Спаса на Берестове. На протяжении XII в. она служила родовой усыпальницей князей; в 1158 г. в ней похоронили основателя Москвы князя Юрия Долгорукого.

Важнейшая достопримечательность Киева — **Киево-Печерская лавра** (XI в.). Сохранились Главные ворота и расположенная над ними надвратная церковь начала XII в. с художественными настенными росписями XVIII в.

К лучшим образцам архитектуры XVIII в. относится творение архитектора В. В. Растрелли — Андреевская церковь, XIX в. — Владимирский собор.

В XIX в. начала застраиваться центральная улица Киева — **Крещатик**.

В этот период в архитектуре столицы господствовал классицизм. Одним из лучших памятников классической школы на Украине является здание университета (архитектор В. И. Беретти). ■

Львов. Костел бернардинцев (XVII в.). Стиль — барокко.

В западной степи Аскания-Нова произрастает около 360 видов растений, содержится 50 видов редких животных. Климат — умеренно-континентальный, влажный на западе, сухой степной на юге, средиземноморский на Южном берегу Крыма. ■

В тыс. до н. э. на части занимаемой современной Украинской территории существовали Бостпорское, Скифское царства, античные города-государства Северного Причерноморья. В IX — XII вв. эти земли в основном входили в состав Киевской Руси, ставшей основой для формирования трех восточно-славянских народов (русских, украинцев и белорусов). В XII в. на территории Юго-Западной Руси выделились Киевское, Черниговское, Галицкое, Владимиро-Волыньское и другие самостоятельные княжества, в конце XII в. образовалось Галицко-Волыньское княжество. В XIII в. они подверглись монгольским завоеваниям, а в XIV в. попали под власть Великого княжества Литовского и Польши. В XV в. образовалось Крымское ханство. В результате освободительной войны 1648 — 1654 гг. под руководством **Богдана Хмельницкого** и объединения с Россией (Переяславская Рада) Левобережная Украина получила автономно в составе России. В конце XVIII в. Правобережная Украина вошла в состав Российской империи. В декабре 1917 г. образована УССР. В результате советско-польской войны 1920 г. Западная Украина отошла к Польше, в состав СССР вошла в 1939 г. В июле 1990 г. Верховный Совет Украины принял Декларацию о государственном суверенитете Украины. ■

Украина — республика. Главной государством является президент, пост которого учрежден в 1991 г. Законодательный орган — **Верховная рада**. Исполнительную власть осуществляет правительство.

В административном отношении территория Украины подразделяется на 24 области, в ее составе — Республика Крым, имеющая территориальную автономию. ■





ФИНЛЯНДИЯ

Финляндская Республика

Площадь — 337 тыс. км².

Численность населения — 5,1 млн. человек (1998).

Государственные языки — финский и шведский.

Столица — Хельсинки (525 тыс. жителей, 1995).

Государственный праздник — День провозглашения независимости (6 декабря, с 1917 г.).

Денежная единица — финляндская марка.

Член ООН с 1955 г. Входит в Совет Европы с 1989 г., в Европейский союз — с 1995 г.

Расположена в Северной Европе. Имеет сухопутные границы с Россией, Норвегией и Швецией. Берега страны омывают воды Финского и Ботнического заливов Балтийского моря. Почти 1/4 территории находится за Северным полярным кругом.

Традиционный наряд на Пасху.



Территория одной из самых северных стран земного шара лежит по обе стороны полярного круга. При этом климат здесь сравнительно мягкий, что объясняется близостью Атлантики.

ФИНЛЯНДИЯ — высокоразвитая индустриально-аграрная страна. Ее недра богаты железной и медной рудами, цинком, хромом. Старейшая отрасль промышленности — лесоперерабатывающая. Один из крупнейших в мире производителей и экспортеров пиломатериалов, бумаги, фанеры.

Важная роль принадлежит электротехнической, химической отраслям, металлургии, машиностроению.


Исконное занятие финнов — рыболовство, как морское, так и речное.

Своеобразие сельского хозяйства, наряду с характерным для всех стран Северной Европы преобладанием животноводства над земледелием, — исключительно большая доля молочного производства.

Земледелие служит прежде всего кормовой базой для животноводства. Под различными кормовыми культурами занято более 3/4 обрабатываемой земли. Ведущие зерновые культуры — овес и ячмень.

Экспортируется продукция целлюлозно-бумажной, деревообрабатывающей, машиностроительной, легкой и пищевой промышленности.

Большая часть перевозок осуществляется морским путем. Среди внутренних водных путей важная роль принадлежит Сайменскому каналу, но в самой стране важнейшими видами транспорта являются автомобильный и железнодорожный. ■



Слав леса по озерам и рекам Финляндии к целлюлозно-бумажным предприятиям.

Меделлавлыйный завод корпорации «Оуттокумп» в Хярвье.



Хельсинки. Небольшая гавань для лодок и катеров.



Памятник Александру II у собора в Хельсинки.

штанов до колен, жилета, кафтана. В настоящее время традиционные мотивы сохранились в вязаных изделиях с национальными узорами.

Для пищи финнов характерно обилие рыбы, овощей и крупяных блюд. Традиционные кушанья непременно готовят по праздникам, причем как в городе, так и в деревне. Например, на Масленицу обязателен гороховый суп со свиными ножками, на Пасху — мамми, особый сладкий хлеб из солодовой муки. На Рождество запекают окорок, готовят блюдо из сушеной трески с картофелем, запеканку из брюквы, различные печенья и др.

Наряду с церковными праздниками отмечают и народные. С конца мая до июля, например, несколько праздников связано с надеждами на хороший урожай. Один из самых почитаемых — Иванов день (Юханус). Накануне вечером на холмах или у воды зажигают ритуальные костры. Дворы и дома украшают ветками берез и рябин.

Финляндия — страна сплошной грамотности. Введено десятилетнее обязательное образование, которое может быть продолжено в лицеях. Имеется 17 высших учебных заведений. ■

В Финляндии более 40 городов, но лишь в трех из них насчитывается более 100 тыс. жителей.

Хельсинки — столица Финляндии. Официальной датой ее основания считается 1550 г. В архитектурно-планировочном отношении это один из интереснейших городов мира. Он расположен на полуострове, сильно изрезанном заливами и бухтами, чередующимися со скалистыми мысами и множеством островов в прибрежных водах. После пожара в начале XIX в. отстроен заново. Главный монументальный ансамбль — Сенатская площадь, созданная приглашенным из Петербурга архитектором Энгелем, очень напоминает российскую северную столицу.

Старейший город страны — **Турку**. Основан в XII в. и 6 веков развивался как центр шведского владычества. В 1640 г. здесь был открыт первый в стране университет с преподаванием на шведском языке. После пожара 1827 г. из средневековых памятников XIII в. сохранились романский собор и замок-крепость. В центре города уцелели и превращены в музей и некоторые постройки XVII в. Гордость города — музей композитора Сибелиуса и скульптора Аалтонена. Сейчас здесь два университета: один — с преподаванием на финском языке, другой — на шведском. ■

Главные торговые партнеры Финляндии — страны ЕС, Россия.

В октябре 1920 г. между Финляндией и Советской Россией был заключен мирный договор и установлены дипломатические отношения.

В 1992 г. — договор с Россией об основах сотрудничества.

Финны составляют 93% населения страны. Их язык относится к финно-угорской группе уральской языковой семьи. Долгое время официальным языком страны являлся шведский. В 1863 г. с ним был уравнен финский.

Финны компактно расселены по всей территории. Только на Аландских островах и в некоторых прибрежных районах преобладают шведы, на севере — саамы.

Народный костюм сейчас надевается только в праздничные дни. У женщин это юбка, преимущественно полосатая, с лифом-безрукавкой, чепец. Особенно любимы красный и синий цвета. Мужская одежда состоит из

Природные особенности Финляндии определяются расположением в северных широтах, на Балтийском кристаллическом щите, а также влиянием моря. Преобладают холмисто-моренные равнины с многочисленными выходами скальных пород. Лишь на северо-западе возвышаются Скандинавские горы. Множество порожистых рек и около 60 тыс. озер. Самое большое из них — озеро Сайма. Более половины территории покрыто хвойными лесами и тундрой. ■

На территории Финляндии в I тыс. н. э. расселились племена сумь (суоми), емь, западные карелы. В середине XII — XIV вв., в период формирования феодальных отношений, эти земли были завоеваны шведами. Длительное шведское господство наложило заметный отпечаток на культуру финнов. В 1809 — 1917 гг. Финляндия со статусом автономного великого княжества входила в состав Российской империи. Государственную независимость получила в декабре 1917 г., а в 1919 г. объявлена республикой. ■

Лютеране составляют 91% населения. Финская православная церковь, являясь второй по числу последователей церковной организацией в стране, объединяет лишь 1,2% населения. ■

Финляндия — республика.

Главой государства является президент. Вместе с однопалатным парламентом он осуществляет законодательные функции. Исполнительная власть принадлежит Государственному совету, который образует президент и правительство.

Административно Финляндия поделена на 11 лянй (провинций) и имеющие автономию Аландские острова, у которых есть собственный парламент, правительство и флаг. ■



ФРАНЦИЯ

Французская Республика

Площадь — 551,6 тыс. км².

Численность населения — 58 млн. человек (1998).

Государственный язык — французский.

Столица — Париж (2,1 млн. жителей, 1990).

Государственный праздник — День взятия Бастилии (14 июля, с 1789 г.).

Денежная единица — франк.

Член ООН с 1949 г. Входит в Совет Европы и НАТО с 1949 г., в Европейский союз — с 1957 г.

Занимает крайнюю западную часть европейского материка. Имеет сухопутные границы с Испанией, Италией, Швейцарией, Германией и Бельгией. На севере отделена от Англии обширными проливами Ла-Манш и Па-де-Кале. На западе омывается водами Бискайского залива Атлантического океана, а на юге — Средиземным морем. Франция имеет владения в Америке, Африке и Океании. Важнейшие из них — «заморские департаменты и территории»: Гвиана, Гваделупа, Мартиника, Реюньон, Новая Каледония, Французская Полинезия.

Шампанское родом из Франции.



Одно из самых индустриально развитых государств Европы, на протяжении столетий играет важную роль в мировой экономике, и в международных отношениях. Эта страна дала миру Наполеона и Жанну д'Арк, Жана Батиста Мольера и Пьера Кюри.


Франция — высокоиндустриальная страна с интенсивным сельским хозяйством. Недра богаты полезными ископаемыми. Важнейшие минеральные ресурсы — это железная руда, бокситы, а также калийные и каменные соли. Кроме того, имеются месторождения природного газа, урана, различных руд цветных и редких металлов, строительных материалов. Много минеральных источников. Важнейшие отрасли промышленности — машиностроение, особенно транспортное, и электроника. Французские специалисты совместно с российскими создали особую систему цветного телевидения СЕКАМ.

Французские инженеры и конструкторы добились значительных успехов в создании многих видов реактивных самолетов, ракетной и космической техники.

Богатые традиции имеет судостроение. Основную долю продукции отрасли дает Париж.

Важное значение имеют также химическая, текстильная, пи-

Вот уже более ста лет Эйфелева башня остается эмблемой Парижа, изящно и горделиво вознося к небу свой ажурный силуэт, известный во всем мире.



шевая отрасли. Крупнейшие индустриальные районы — Париж с пригородами, северный промышленный район (департаменты Нор и Па-де-Кале) и Лотарингия с Эльзасом.

В сельском хозяйстве наиболее развито животноводство. Главные районы разведения крупного рогатого скота находятся на северо-западе — Нормандия, Бретань, Мен, Анжу, Вандея. Преобладает почти круглогодичное пастбищное содержание скота.

Важнейшая зерновая культура — пшеница. За исключением Средиземноморского района, ее выращивают повсеместно. Растут также овес, кукуруза, картофель, сахарная свекла. Одна из традиционных отраслей — виноградарство. Особенно много виноградников в долинах Роны и Луары, в Шампани, Бургундии и Эльзасе.

Франция располагает развитыми средствами транспорта. Самая высокая в Европе скорость поездов — на французских железных дорогах. Длина их — 34 тыс. км, автомобильных — 810 тыс. км. Государственная авиакомпания «Эр Франс» обеспечивает перевозку во многие страны мира. Крупнейшие морские порты — Марсель, Гавр, Дюнкерк, Руан, Бордо. ■

Около 9/10 населения составляют французы, чей язык принадлежит к романской группе индоевропейской семьи. На полуострове Бретань живут бретонцы (1,1 млн. человек), в департаменте Восточные Пиренеи — каталонцы (свыше 200 тыс. человек), к северо-западу от них, в Пиренейских горах, — баски (150 тыс. человек), на острове Корсика — корсиканцы (260 тыс. человек), на севере, у границы с Бельгией, — фламандцы (200 тыс. человек), в Эльзасе — эльзасцы (1,2 млн. человек). Франция не поддержала Международный пакт о гражданских и политических правах меньшинств, так как, согласно ее конституции, все жители страны являются французами и имеют равные права. Это тем не менее не исключает большого внимания к традиционной культуре как со стороны власти, так и простых граждан.

*Эльзас и Лотарингия
славятся
своими вишнями
и мирабелью,
Лимань — орехами,
Средиземноморский
район —
персиками,
абрикосами,
миндалем и оливками,
на Ривьере и Корсике
растут цитрусовые,
а для Нормандии
и Бретани
типичны
яблоневые сады.*



Франция отличается большим разнообразием природных условий. Вдоль побережья Атлантического океана от Пиренеев до Бельгии широкой полосой тянутся низменности.

Почти 1/7 территории Франции занимает Центральный массив — самый обширный из горных районов страны. На северо-востоке расположены Арденны, на западе — Армориканский массив, на востоке — Вогезы. Наиболее высокие горы — Пиренеи, Альпы и Юра, находятся на границах Франции.

Крупнейшие реки — Сена, Рона, Луара, Гаронна, часть Рейна. ■

В древности эту территорию населяли галлы (кельты), отсюда и ее древнее название — Галлия. К середине I в. до н. э. завоевана Римом, с конца V в. — основная часть Франкского государства. В X в. страна стала называться Францией. Централизация государства завершилась во второй половине XV в., при Людовике XI. Феодално-абсолютистскую систему ликвидировала Французская революция 1789 — 1794 гг. В 1792 г. учреждена республика. Существование республиканского строя несколько раз прерывалось, затем вновь восстанавливалось. В результате во Франции последовательно сменилось 5 республик (1792, 1848, 1870, 1946, 1958). ■

Во Францию христианство проникло в начале новой эры. Сейчас большинство населения (38 млн. человек, или 68%) — католики. Около 1 млн. исповедуют протестантизм, незначительная часть (немного более 30 тыс.) принадлежит к различным сектам. Церковь с 1905 г. отделена от государства, но последнее оказывает ей всяческую поддержку. ■

*Ночной Париж. Вид
на Елисейские поля
и Триумфальную арку.*



Бретонки в национальных костюмах.

Париж имеет огромное значение в жизни страны. Из всех городских европейских агломераций парижская уступает только лондонской (вокруг Парижа сконцентрировано около 1/5 населения). Поистине великолепны всемирно известные архитектурные ансамбли, памятники, уютные сады и скверы. Собор Парижской Богоматери (1163 — 1257), дворцовый ансамбль Лувра (XIV— XIX вв.; художественный музей — с 1791 г.), Люксембургский дворец и дворец Пале-Рояль, ансамбль Отеля инвалидов (с 1671 г.) — непревзойденные шедевры архитектуры. В XVIII в. создан центральный архитектурный ансамбль Парижа — площадь Согласия, признанная одной из самых красивых в мире. Во второй половине XVIII в. сооружен Пантеон — усыпальница великих людей Франции. В первой половине XIX в. город украсили триумфальные сооружения в стиле ампир: арка на площади Карузель и Триумфальная арка на площади Этуаль. В силуэте города важное место принадлежит Эйфелевой башне — 300-метровому металлическому сооружению, построенному по случаю Всемирной выставки 1889 г. Второй по численности населения город страны — Марсель (1 млн. жителей), ее главный морской порт, столица французского Средиземноморья. Небольшая естест-

Своеобразна французская кухня. В этой области региональные различия проявляются особенно ярко, но есть и общие национальные особенности пищи. Так, самый популярный молочный продукт — сыр. Здесь его производится до 400 сортов. Фирменное блюдо провансальцев буйабес — это рыбный суп, сладобранный перцем. У южан одно из любимых кушаний — улитки, приготовленные с ароматическими травами и чесноком. Деликатесным блюдом считаются жареные лапки лягушек, столь же изысканным — устрицы. ■

*Париж возник
в I в. до н. э.
как поселок
галльского племени
париэиэв, которые
основали его здесь,
у места впадения
в реку Сену
притоков
Марны и Уазы.
Ныне столица
Франции —
один из крупнейших
и красивейших
городов мира.*

Франция — республика. В стране действует конституция Пятой республики, принятая в 1958 г. Глава государства — президент. Законодательный орган — парламент, состоящий из двух палат: Национального собрания и сената. Исполнительная власть осуществляется президентом и Советом министров. Административно территория Франции подразделяется на 95 департаментов, включая особую территориально-административную единицу — Корсику, 22 области и коммуны. ■

*Париж. Монмартр —
пристанище художников
и поэтов.*



Ницца. Отель «Негреско».
Панорама Канн.



Одна из улиц города Грасса.

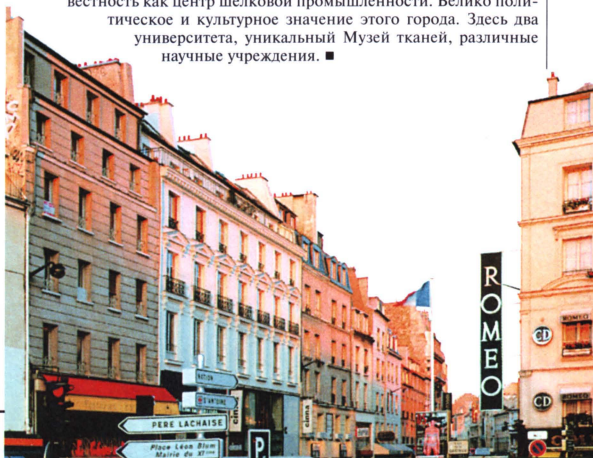


Франция входит в Объединение экономического сотрудничества и развития (ОЭСР) с 1960 г., в Европейское объединение угля и стали (ЕОУС) — с 1952 г., в Евростат — с 1957 г., в Западно-Европейский союз — с 1954 г. Основные внешнеторговые партнеры — страны ЕС, главным образом Германия, Италия. Дипломатические отношения с СССР установлены в 1924 г. Франция признала РФ правопреемницей СССР.

венная бухта, у которой греки в 599 г. до н. э. основали поселение, теперь составляет лишь малую часть города. В деятельности порта основную роль сегодня играют города — спутники Марселя.

Третий по численности жителей и второй по промышленному значению город Франции — **Лион**. Один из древнейших, на протяжении всей истории страны он играл важную роль в жизни нации. В I в. до н. э. завоеванное римлянами галльское поселение было превращено в центр римской провинции Галлия. В V в. Лион стал центром королевства бургундов, потом был завоеван франками. С XVI в. приобрел мировую известность как центр шелковой промышленности. Велико политическое и культурное значение этого города. Здесь два университета, уникальный Музей тканей, различные научные учреждения. ■

Франция — один из крупнейших районов международного туризма. Здесь более 15 тыс. отелей, обслуживанием которых занято 0,5 млн. человек.





Площадь — 56,6 тыс. км².

Численность населения — 4,5 млн. человек (1998).

Государственный язык — хорватский.

Столица — Загреб (706 тыс. жителей, 1995).

Государственный праздник — День государственности (30 мая, с 1990 г.).

Денежная единица — куна.

Член ООН с 1922 г. В Совет Европы входит с 1996 г.

Государство расположено в Южной Европе. Граничит со Словенией, Венгрией, Югославией, Боснией и Герцеговиной. На юго-западе омывается водами Адриатического моря.

Территория Хорватии отличается разнообразием природно-климатических условий, резкими ландшафтными контрастами. Северная ее часть расположена в Паннонской низменности, в умеренно-континентальном климате. Здесь произрастают широколиственные леса. Эта холмистая равнина, пересеченная долинами рек Сава и Драва, — плотно заселенный сельскохозяйственный район. Центральную и западную Хорватию занимает Динарское нагорье. Именно здесь, на плато Карст, были впервые изучены карстовые процессы, получившие одноименное название.

Динарские горы — суровый край с продолжительной холодной зимой. Немногочисленные местные жители занимаются пастбищным животноводством, а в долинах — земледелием. За горным хребтом, на узкой береговой полосе, омываемой теплыми водами Адриатического моря, расположена приморская Хорватия. Этот район, историческое название которого Далмация, привлекателен субтропическим климатом, пышной растительностью. Сухое и жаркое лето продолжается здесь 5 — 6 месяцев, а зимой температура редко опускается ниже +5°.

ХОРВАТИЯ

Республика Хорватия

Хорватия — страна голубого Адриатического моря, некогда — бывшая римская провинция Паннония, позднее — часть Австро-Венгрии, затем — Югославии. С 1991 г. — независимое государство.

Хорватия — индустриально-аграрная страна. Доля промышленности в ВВП составляет около 37%, сельского хозяйства — 11,5 %. Среди природных богатств немалую ценность представляют нефть, газ, бокситы, каменный уголь. Развита черная и цветная (алюминиевая) металлургия, машиностроение, нефтеперерабатывающая, химическая, фармацевтическая, текстильная, кожевенно-обувная и деревообрабатывающая отрасли промышленности. Разнообразие природно-климатических условий, а также особенности исторического развития наложили отпечаток на хозяйство и культуру отдельных областей страны. Низменности, холмистые возвышенности и удобные участки в предгорьях почти везде распаханы, заняты посевами зерновых и технических культур, садами и виноградниками. В приморском регионе преобладает тропическое плодоводство. Развито рыболовство. Разводят крупный рогатый скот, свиней, овец, птицу.

Страна экспортирует машины и промышленное оборудование, алюминий, потребительские и продовольственные товары. Основные внешнеторговые партнеры — страны ЕС и Восточной Европы.



Плитвицкие озера. Национальный парк.

Фрагмент дворца, построенного римским императором Диоклетианом в 305 г. Город Сплит.



Длина железных дорог — 2,7 тыс. км, автодорог — 26,9 тыс. км. Главные морские порты — Риека, Копер, Карделево, Сплит, Шибеник. ■

Более 78% населения составляют хорваты, 12% — сербы и представители других народов. Письменность хорватов, в отличие от сербской, основана на латинице. Существует несколько локальных групп хорватов: междумурцы, пригорцы, личане, фучки и др.

В повседневном образе жизни населения переплелись старое и новое, традиции и современность, что придает стране неповторимый колорит. Народ сохранил свою этническую культуру. Это проявляется, в частности, в строительстве жилых домов и их внутреннем убранстве, в одежде жителей городов и сел, в пищевом рационе, в праздновании старинных и новых праздников. В селах Хорватии можно увидеть различные виды традиционного жилища. На северо-западе это деревянные, одноэтажные, слегка вытянутой формы дома, с двумя или несколькими помещениями, вход в которые ведет из галереи, протянувшейся вдоль фасада. Живописны каменные двухэтажные дома на Адриатическом побережье, с открытыми террасами, увитыми плющом и виноградной лозой.

Традиционные элементы народной одежды — белая рубаша типа тунки (tubina), которую у мужчин дополняли широкие полотняные или узкие суконные штаны, а у женщин — богато орнаментированный фартук (pregasa). Осенью и зимой надевали еще длинный суконный плащ (kabanica). Обязательной деталью костюма являлся широкий кожаный или вязаный пояс. На ногах носили шерстяные носки красивой вязки и опанки — кожаную обувь типа мокасин.

Многие календарные и семейные обряды живут в Хорватии и сегодня. Примером может служить празднование Дня святого Георгия, или Юрьеве дня (23 апреля по старому стилю, или 6 мая по новому). Этот день считается границей между зимой и летом, когда начинается перегон скота на летние пастбища. Разнообразны и пышны карнавалы шествия на Масленицу на Рождество — веселое колядование. В Далмации еще недавно бывал обычай, согласно которому выбирали праздничного короля и вручали ему бумажную корону, жезл и бубен. И хотя развитие экономики неизбежно ведет к размыванию традиционной культуры, однако хорваты с любовью относятся к историческому прошлому и бережно сохраняют традиции народной культуры. ■

Более 50% населения Хорватии проживает в городах. Самый крупный из них — **Загреб**. В старой части города сохранилось множество красивых зданий разных эпох и архитектурных стилей. В так называемом верхнем городе, с его узкими улочками, выделяются памятники Средневековья — церковь Святого Марка с черепичной мозаичной крышей, громадный кафедральный собор в готическом стиле — Каптол. В более просторном нижнем городе, застроенном преимущественно в XIX в., преобладают черты делового центра: магазины, конторы, общественные здания.

Совсем иной облик, средиземноморский, имеют города Хорватии, расположенные на Адриатическом побережье. Более 50 из них полностью или частично сохранили старинный облик, например римский Колизей в **Пуле**, руины в **Сплите**. Самый известный из городов-музеев — **Дубровник**,

названный английским писателем Бернардом Шоу жемчужиной Адриатики. ■

Дипломатические отношения между Россией и Хорватией установлены в 1992 г. В конце 1998 г. между нашими странами подписаны соглашения о сотрудничестве в области экономики и культуры.

На месте современной Хорватии до нашей эры существовали поселения **иллирийцев** и **кельтов**. Активное переселение славянских племен на территорию современной Хорватии началось в VII в. Во второй половине IX в. возникло Хорватское государство. Но уже в 1102 г. подавляющая часть хорватских земель оказалась под властью Венгрии, затем Австро-Венгрии, на долгие годы утратив независимость. Далмация в XV в. попала под власть Венецианской Республики. Часть Хорватии в конце XVI в. оказалась под властью Османской империи. Во время революции 1848 — 1849 г. в Австрии и Венгрии Хорватия добилась автономии в рамках Габсбургской империи, но лишилась ее после подавления революции. Хорватско-венгерское соглашение 1868 г. признало лишь ограниченную автономию хорватских земель.

С 1918 г. Хорватия входила в Королевство сербов, хорватов и словенцев, в 1929 г. переименованное в Югославию. С 1945 по 1991 г. республика находилась в составе Федеративной Республики Югославия, по конституции 1963 г. переименованной в Социалистическую Федеративную Республику Югославию.

С 1991 г. — суверенная республика. Отделение мирным путем оказалось невозможным из-за сопротивления сербского населения. Созданная им Республика Сербская была ликвидирована в 1995 г. ■

Главой государства является президент. Законодательный орган — парламент (сабор), состоящий из двух палат — палаты округов и палаты депутатов. Наиболее влиятельная политическая партия — Хорватское демократическое содружество. Страна административно поделена на 101 округ. ■

Большинство верующих хорватов — католики. Религия в этой стране является важнейшим фактором, определяющим этническую принадлежность сербов и хорватов. ■



Площадь — 78,9 тыс. км².

Численность населения —

10,3 млн. человек (1998).

Государственный язык —

чешский.

Столица — Прага (1,2 млн. жит-

телей, 1996).

Государственный праздник —

День образования независимой

Чехословакии (28 октября,

с 1918 г.).

Денежная единица — чешская

крона.

Член ООН с 1945 г. Входит

в Совет Европы с 1993 г.,

в НАТО — с 1999 г.

Находится в Центральной Европе и не имеет выхода к морю. Граничит с Германией, Польшей, Словакией, Австрией.



Шумава. Национальный парк Чехии. Охраняется государством.

Прага. Национальный музей. Вид с Вацлавской площади.

ЧЕХИЯ

Чешская Республика

В Средние века на территории Богемии (латинское название Чехии) самым сильным было княжество чехов. Наименование раннефеодалного государства сохранилось до наших дней.

Чехия — индустриально-аграрная страна. 2/3 ее национального дохода приходится на промышленность, отличающуюся сложной отраслевой структурой. Особое развитие получили черная металлургия, топливно-энергетическая, химическая, машиностроительная, легкая и пищевая отрасли. Велика добыча бурого и каменного угля (свыше 90% топливно-энергетических ресурсов: Оставско-Карвинский каменноугольный, Северно-Чешский и Соколовский буроугольный бассейны).

Сельское хозяйство обеспечивает потребности страны в продовольствии, дает немало экспортной продукции. Значительны посевы пшеницы, ячменя, картофеля, развиты свекловодство, хлебопечение, молочно-мясное скотоводство (главным образом стойловое), птицеводство. Экспортируются машины и оборудование, изделия легкой, стекльно-керамической промышленности.

Главный вид транспорта — железнодорожный (около 2/3 всего грузооборота). Основной водный путь — река Лаба, где находятся порты Прага, Дечин, Усти-над-Лабой. ■

Чехи составляют 81,3% населения, словаки — 3%. Оба народа говорят на языках, относящихся к западно-славянской группе индоевропейской семьи.

Традиционная культура, в которой наиболее ярко проявляется своеобразия народа, с течением времени сильно изменилась, однако полностью не забыта.



Традиционную одежду перестали носить уже в середине XIX в., но праздничные костюмы и поныне используются в дни торжеств. Особенно красива одежда в моравском Словацке, где сорочки украшаются сплошной вышивкой и кружевом. Для чешской кухни характерно обилие мучных изделий. Это прежде всего кнедлики, сваренные в соленой воде.

По сей день не забыты народные промыслы. Это всевозможные изделия из стекла, керамики, фаянса, плетеные кружева и вышивка.

Как горожане, так и сельские жители отмечают многие календарные праздники, самым большим из которых и поныне остается Рождество. Его отмечают в домашнем кругу — наряжают рождественское дерево, кладут под него подарки для всех членов семьи. ■

Прага — один из красивейших городов Европы. Она возникла примерно тысячу лет назад на пересечении старинных торговых путей и переправы через Влтаву. Самые старые части города — Градчаны и расположенное на противоположном берегу Старо Место. Их соединяет старейший в Центральной Европе, построенный в XIV в. каменный Карлов мост длиной в полкилометра, являющийся гордостью и символом столицы. Южнее Старого города лежит Ново Место, застраивавшееся во времена расцвета средневековой Праги.

Находящийся здесь старейший в Центральной Европе Карлов университет Клементинум основан в 1348 г., его библиотека по собранию рукописей и книг на славянских языках уступает только Российской государственной библиотеке. Множество старинных книг хранится в Музее национальной письменности. В Праге функционирует Высшая экономическая школа.

Второй по величине город страны **Брно** расположен на юге Моравии. Это крупный промышленный узел и важный культурный центр. Здесь два раза в год проводится международная ярмарка, функционируют университет и филиал Академии наук.

Город вырос возле защищавшего в Средние века Моравию от нападения с юга древнего замка Шпильберг, стоящего на пологом холме, возвышающемся над округой. Средневековый центр у его подножия отделен от застройки более поздних эпох линией бульваров, разбитых на месте снесенных крепостных стен. Неподалеку находятся огромные сталактитовые пещеры.

Незабываемое впечатление оставляет катание на лодке по подземной речке, протекающей через пещеру Мацоха. ■



Тынская церковь в Праге.

Чехия — член Организации экономического сотрудничества и развития (ОЭСР) с 1995 г., входит в Западно-Европейский союз в качестве ассоциированного партнера. Ее основные внешнеторговые союзники — страны Восточной Европы (в том числе и Российская Федерация) и ЕС. Дипломатические отношения с Российской Федерацией установлены в 1993 г.

Большая часть территории лежит в пределах Чешского массива. В его внутренних районах пониженные участки (основной из них — Полабская равнина) чередуются с небольшими возвышенностями, а по краям с трех сторон расположены хребты средней высоты — Шумава, Чешский Лес, Рудные горы. На юго-востоке Чешский массив заканчивается Чешско-Моравской возвышенностью. Важнейшие реки — Лаба (Эльба), Влтава.

Климат — умеренно-континентальный. ■

Чехия состоит из двух частей — Чехии и Моравии, весьма близких между собой по историческим традициям. Славяне стали здесь преобладающим населением с VI — VII вв., ассимилировав остатки кельтских и германских племен. В IX в. Чехия вошла в состав Великоморавской державы, просуществовавшей до начала X в. Со второй половины XII в. Чехия — в составе Священной Римской империи. В 1526 г. попала под власть Габсбургов. С распадом Австро-Венгрии в 1918 г. на чешских и словацких землях образовалась Чехословацкая Республика. В 1938 — 1939 г. она была захвачена Германией. С освобождением территории в мае 1945 г. Чехословакия была воссоздана, в 1948 г. провозглашена Народно-демократической республикой. С 1960 г. страна называлась Чехословацкая Социалистическая Республика, с 1990 г. — Чешская и Словацкая Федеративная Республика (ЧСФР). В ноябре 1992 г. парламент ЧСФР утвердил закон, по которому федерация прекратила свое существование с 1 января 1993 г. Республика Чехия стала самостоятельным государством. ■

Глава государства — президент. Законодательный орган — **двухпалатный парламент**, состоящий из сената и палаты депутатов. Административно страна поделена на 14 областей. ■



ШВЕЙЦАРИЯ

Швейцарская Конфедерация

Площадь — 41,3 тыс. км².
Численность населения — 7 млн. человек (1998).

Государственные языки — немецкий, французский, итальянский.

Столица — Берн (127,5 тыс. жителей, 1995).

Лоанна — местопребывание федеральных судебных органов.

Государственный праздник — День основания Конфедерации (1 августа, с 1291 г.).

Денежная единица — швейцарский франк.

Входит в Совет Европы с 1963 г.

Расположена в самом центре Европы. Не имеет выхода к морю; 3/4 границ — с Францией, Австрией и Италией — проходят по хребтам Юрских гор и Альп и лишь с Германией и Лихтенштейном — по долине Рейна.

В этом государстве мирно уживаются четыре народа. Принципа нейтралитета страна придерживается и во внешней политике. Здесь находятся популярные горнолыжные курорты, производятся самые точные и дорогие в мире часы.

Швейцария — высокоразвитая индустриальная страна. В связи с острой нехваткой минеральных ресурсов и топлива издавна специализируется на производстве высококачественных дорогих изделий, требующих не сырья, а большого труда.

Решающее значение имеют две отрасли: машиностроение (производство турбин, электромоторов, судовых двигателей, сверхточных станков с программным управлением, полиграфических машин, электронной и измерительной аппаратуры, часов) и химическая промышленность (производство красителей, лекарств, витаминов).

Главную роль в сельском хозяйстве играет животноводство: на него приходится 3/4 стоимости всей сельскохозяйственной продукции. На первом месте находится производство молока. Сыр — один из важнейших предметов экспорта.


Под пашней занято всего 6% площади. Из зерновых сеют преимущественно пшеницу. Выращивают картофель, помидоры, в некоторых районах — виноград, абрикосы, яблоки.

Положение Швейцарии на перекрестке многих европейских дорог сыграло заметную роль в развитии транспорта. На железную дорогу приходится большая часть перевозок. Швейцарская авиакомпания «Свиссэр» связывает страну с 50 государствами мира. ■



Городок Церматт у подножия горы Маттерхорн.

Берн. Вид на Старый город, расположенный на террасе 40-метровой высоты и окруженный водами реки Ааре.



Именно такой нам представляется сельская Швейцария.



В Швейцарии живут четыре народа: германо-швейцарцы, франко-швейцарцы, итало-швейцарцы и ретороманцы.

Германо-швейцарцы (4,2 млн. человек) населяют в основном северные, северо-восточные и центральные кантоны, говорят на швейцарском варианте немецкого языка. Франко-швейцарцы (1,2 млн. человек) занимают преимущественно западные и юго-западные районы, говорят на южно-французских (провансальских) диалектах. Италио-швейцарцы (230 тыс. человек) сосредоточены в основном в южных районах, говорят на итальянском языке. Ретороманцы в большинстве своем проживают в кантоне Граубюнден (50 тыс. человек), говорят на ретороманском языке. Несмотря на неоднородный состав жителей, в стране нет острых этнических противоречий. По швейцарской конституции, все четыре народа равноправны, а их языки признаны национальными.

Обучение детей от 6 до 16 лет обязательно, но единая система образования отсутствует. Учебные программы, как и начало учебного года, различаются по областям. В ведении кантонов находятся 7 швейцарских университетов. ■

Столица Швейцарии **Берн** основан в XII в., но столицей страны стал лишь в 1848 г. На обрывистом берегу реки возвышается громадное здание Федерального дворца, где размещаются правительственные учреждения и парламент. Центральная часть города почти не изменилась с XVIII — XIX вв.: серо-зеленые дома с аркадами, башни — остатки крепостной стены, узкие улицы, множество старинных фонтанчиков, городская ратуша, воздвигнутая еще в XV в.

К югу от Берна, в полутора часах езды, находится **Женева**. Она живописно раскинулась у подножия отрогов Альп по берегам Женевского озера.

Женева фигурирует в «Записках о Галльской войне» Юлия Цезаря, но город, один из самых старых в Западной Европе, гораздо древнее. В Средние века, сохраняя, как правило, независимость, являлся своеобразным городом-республикой.

В состав федерации вошел лишь в 1815 г. ■

В области международных отношений Швейцария руководствуется принципами нейтралитета. Она не является членом ООН, хотя в Женеве, где до Второй мировой войны была резиденция Лиги наций, сейчас располагается Европейское отделение ООН и штаб-квартиры ряда международных организаций. В Берне находится штаб-квартира Всемирного почтового союза, в Базеле — банки международных расчетов и т. д.

Швейцария — член Организации экономического сотрудничества и развития (ОЭСР) и Европейской организации свободной торговли (ЕАСТ) с 1960 г.

Швейцария — наш традиционный партнер. Дипломатические отношения с Россией установлены в 1918 г. Для развития экономических связей между нашими странами основополагающее значение имеет Соглашение о торговле и экономическом сотрудничестве, подписанное в 1994 г.

Около 2/3 территории занято горами. Здесь находится самая высокая часть Альп, главной горной системы Европы (высшая точка — пик Дюфуэр — 4634 м). Центр страны занят Швейцарским плоскогорьем. Есть крупные озера — Цюрихское, Невшатльское, Женевское. Из-за сложности рельефа климатические условия в разных районах страны различны. В Альпах зимой температура опускается до —10... —12°С. В долинах и котловинах климат мягкий. ■

Датой организации Швейцарской Конфедерации принято считать 1 августа 1291 г., когда три лесных кантона — Ури, Швиц и Унтервалден с оборонительной целью создали «вечный союз» (в рамках Священной Римской империи). В 1481 г. союз 10 кантонов, носивший уже не только оборонительный характер, объявил себя самостоятельным государством. 12 апреля 1798 г. была провозглашена так называемая Гельветическая республика, просуществовавшая до 1803 г., и введена всешвейцарская конституция. Венский конгресс 1814 — 1815 г.г. установив границы Швейцарии, близкие к современным, гарантировал ей «вечный нейтралитет». 12 сентября 1848 г. была принята конституция, превратившая страну в единое федеративное государство. ■

Швейцария — федеративная парламентская республика, федерация в составе 23 кантонов. В стране действует конституция 1874 г. Глава государства — президент. Законодательный орган — Федеральное собрание, состоящее из двух палат: Национального совета и Совета кантов. ■

В настоящее время протестанты составляют 55%, католики — 43%. Подавляющее большинство протестантов Швейцарии — кальвинисты. ■

Традиционный народный костюм Женевы.





Площадь — 450 тыс. км².

Численность населения —

8,9 млн. человек (1998).

Государственный язык —

шведский.

Столица — Стокгольм (711 тыс. жителей, 1995).

Государственные праздники: День шведского флага (6 июня, с 1523 г.), День рождения короля (30 апреля).

Денежная единица — шведская крона.

Член ООН с 1946 г. Входит в Совет Европы с 1949 г., в Европейский союз — с 1995 г.

Расположена на востоке и юге Скандинавского полуострова и занимает примерно 3/5 его территории, а также два крупных острова — Готланд и Эланд. Сухопутными соседями страны являются Финляндия и Норвегия. Морское побережье обращено на восток, в сторону Балтийского моря (Ботнического залива).



Природа Швеции.
Характерные пейзажи.

ШВЕЦИЯ

Королевство Швеция

Это крупнейшая страна Северной Европы. По величине занимаемой территории среди зарубежных европейских государств она уступает только Украине, Франции и Испании. Однако по численности населения занимает лишь 17-е место.

Швеция — высокоразвитая индустриальная страна, где велика роль крупных транснациональных монополий.

Недра богаты металлами и бедны минеральным топливом. Шведские железорудные месторождения относятся к богатейшим в мире как по концентрации запасов руды, так и по содержанию в них металла. В промышленности выделяются отрасли, связанные с добычей и обработкой металлов и основанные на потреблении древесины.

В последние десятилетия ведущее место занимает машиностроение. Одно из отличий экономики — высокий уровень развития электроэнергетики. По выработке энергии на душу населения Швеция занимает третье место в мире. Развита также электроника, химическое производство и др. Экспортируются машины и оборудование, лесобумажные и химические товары, металлы.

Высокопродуктивно сельское хозяйство. Значительная роль в нем принадлежит животноводству мясомолочного направления, разводят также свиней и северных оленей. В растениеводстве 3/4 площадей занимают корма, выращиваются и зерновые культуры.

Страна имеет крупный морской флот. Главные порты — Гётеборг, Стокгольм, Лудео, Мальмё. Налажено паромное сообщение с Данией, Финляндией, Германией. Вместе с тем по протяженности железных дорог и объему перевозок по ним Швеция опережает все остальные страны Северной Европы, вместе взятые. Ей принадлежит и первое место в Европе по насыщенности автомобилями. ■



Слав леса по рекам севера.

В стране много порожистых рек.



Шведы составляют 93% населения. Их язык относится к германской группе индоевропейской семьи. Здесь также живут финны и саамы — потомки народа, населявшего север страны еще до переселения сюда германских племен, предков шведов.

Большинство населения Швеции — горожане. Но вплоть до XX в. страна была преимущественно крестьянской, что сказалось на формировании ее культуры.

Хорошо сохранился интерьер шведского дома. Деревянные кровати с высокими бортами часто встроены в стену рядом с печью. На полках расставлена самая лучшая посуда — глиняная, оловянная, фарфоровая. Особая гордость — блюда и чайники из начищенной до блеска меди.

В питании шведов большую роль играют молоко и молочные продукты, мясо, рыба. Из рыбных блюд шведы любят жареную салаку с картофелем. Соленую и маринованную сельдь можно считать национальной закуской.

11 ноября — День святого Мартина. Традиционное блюдо на этом празднике — жареный гусь. В прибрежных районах отмечается день начала осеннего лова рыбы. В некоторых областях в конце июля проводится праздник цветов.

В стране обязательно десятилетнее обучение в основных школах, которое по желанию может быть продолжено в гимназиях. Старейший университет в Упсале основан в XV в., несколько позже — в XVII в. — создан университет в Лунде. Сейчас высшее образование можно получить в шести университетах страны и в различных институтах.■



Король Густав II Адольф, правил в 1611 — 1632 гг.

После Второй мировой войны страна следует принципу неучастия в военно-политических блоках. Швеция — член Организации экономического сотрудничества и развития (ОЭСР) с 1960 г., Северного союза — с 1952 г., входит в Западно-Европейский союз в качестве наблюдателя. Основные внешнеторговые партнеры страны — Германия, Великобритания, США, Норвегия. Дипломатические отношения с СССР установлены в 1924 г. Швеция признала РФ правопреемницей СССР.

Главный экономический и культурный центр страны — **Стокгольм**. Город воздвигнут на каменном выступе Балтийского шита в XII в.

Историческим ядром Стокгольма является остров Стаден (Старый город), восточный берег которого омывается заливом Сальтшен, а западный — озером Меларен. С другими районами города остров соединен мостами. На Стадене находится Большой королевский дворец XVII в., сооруженный в стиле барокко, а на прилегающих к Старому городу островам — здание риксдага (парламента), ратуша, военно-морская база, здесь же расположен деловой центр столицы. В этом районе сосредоточены и наиболее древние постройки Стокгольма. Это

Большая церковь (XIII в.), Немецкая церковь (XVII в.), Рыцарский дом (XVII в.). В восточной части города размещаются этнографические музеи — Скансен (музей под открытым небом) и Северный музей.■

Местом паломничества для зарубежных и шведских туристов является городок **Мура**. Каждый год в начале марта сюда съезжаются тысячи лыжников, чтобы принять участие в гонке «Всалоппет», а также туристы собираются здесь в разгар белых ночей, устраивая народные гулянья.■

В ландшафте преобладают невысокие плоскогорья и холмистые равнины. Лишь север и запад страны занимают Скандинавские горы (до 2123 м). С востока к ним примыкает обширное Норландское плато, охватывающее почти половину Швеции. Много озер и порожистых рек, богатых гидроэнергией. 57% территории покрыто лесами, преимущественно хвойными. На севере их сменяет тундра.

Климат на севере — континентальный, с продолжительной морозной зимой. На юге — мягкий влажный климат морского типа.■

Древнейшими племенными союзами, известными на территории Швеции, были еты и свеи, которые и стали предками современных шведов.

В VI — XII вв. в средней части Швеции существовало первое государственное образование — Свеарике. В XI в. создано единое Шведское королевство. В XIV в. объединение с Норвегией и Данией (Кальмарская уния) привело к подчинению страны Данией, от которого она освободилась в XVI в. К концу XVII в. Швеция превратилась в одну из крупнейших европейских держав.

В 1809 г. были проведены демократические реформы, принята конституция.■

Швеция — конституционная монархия. Глава государства — **король**. Согласно конституции 1975 г., король как глава государства осуществляет представительские функции.

Законодательный орган — **однопалатный парламент (риксдаг)**.■

Лютеране составляют 95% верующих Швеции. Много пятидесятников (95 тыс.), членов Шведского миссионерского союза (82 тыс.), баптистов (23 тыс.) и др. Католицизм исповедуют около 90 тыс. человек.■



Площадь — 45,1 тыс. км².

Численность населения — 1,46 млн. человек (1998).

Государственный язык — эстонский.

Столица — Таллин (427 тыс. жителей, 1996).

Государственный праздник — День независимости (24 февраля, с 1918 г.).

Денежная единица — эстонская крона.

Член ООН с 1991 г. Входит в Совет Европы с 1993 г.

Расположена в Северо-Западной Европе. Имеет сухопутные границы с Латвией и Россией, омывается водами Финского и Рижского заливов Балтийского моря. Около 10% территории — острова и островки. Наиболее крупные из них, образуя Западно-Эстонский архипелаг, сосредоточены к западу от континентальной части. Самый большой из островов — Сааремаа.

Большую часть страны занимают низменные равнины (Западно-Эстонская, Пярнуская, Северо-Эстонская и др.). Только 1/10 территории лежит выше 100 м над уровнем моря (возвышенность Пандивере). В Эстонии более 1150 озер. Самые большие — Чудско-Псковское (эстонское название Пейпси), Выртъярв и Нарвское водохранилище. Реки преимущественно принадлежат бассейну Балтийского моря. Крупнейшие из них — Нарва, Пярну, Эмайыги.

Климат Эстонии мягкий и влажный. Чередование морского и континентального воздуха, постоянное влияние циклонов делают погоду очень неустойчивой. ■

ЭСТОНИЯ

Эстонская Республика

Эстония — страна светлых песчаных пляжей, сосновых рощ на дюнах, средневековых городов и хуторского хозяйства. Визитная карточка Эстонии — Балтийское море.

Эстония — индустриально-аграрная страна. В ее недрах залегают крупные месторождения горючих сланцев и фосфоритов. Есть богатые запасы торфа, цементного сырья, глины, известняка. Важнейшие отрасли промышленности — машиностроение (электро- и радиотехническая промышленность, приборостроение и судоремонт) и металлообработка, химическая (производство минеральных удобрений, серной кислоты, бензола, моющих средств и др.). Развиты легкая и пищевая отрасли, производятся стройматериалы, целлюлоза, бумага.

Сельское хозяйство специализируется на молочном-мясном скотоводстве и беконном свиноводстве. В растениеводстве важнейшее место занимает производство зерновых — ячменя, ржи, пшеницы и кормовых культур. Выращивают картофель и овощи.

Экспортируются изделия электротехники и радиоэлектроники, промышленное оборудование, химикаты, продовольственные товары.



Таллин. В Старом городе.

Музей в ратуше. Выставка старинного городского костюма.

Таллин. Церковь Олевисте.



Страна имеет развитую транспортную сеть. Протяженность автомобильных дорог — 14,8 тыс. км. Важнейшее значение для страны, особенно во внешнеторговых перевозках, имеет морской транспорт. Главные порты: Таллин, Новоталлинский. ■

Преобладающее население — эстонцы (61,5% жителей). Проживают также русские — 30,3%, украинцы — 3,1%, белорусы — 1,8% и финны — 1,4%. Эстонский язык принадлежит к финно-угорской группе. Эстония — страна с высоким уровнем урбанизации: в городах проживает более 70% населения. При этом народная культура Эстонии благодаря бережному к ней отношению сохраняется до наших дней.

Традиционный крестьянский двор — это довольно большая, заросшая травой площадка, вокруг которой свободно расположены постройки. Жилая рига представляет собой срубную постройку, состоящую из трех частей: основного отапливаемого жилого помещения, гумна, используемого для молотбы, а также для содержания там скота зимой, и каморы — неотапливаемой комнаты.

В пище доминируют мучные продукты: похлебки и каши из ячменной крупы и муки. Употребляют много соленой рыбы, особенно салаки.

Национальная одежда у женщин состоит из рубахи, юбки и короткой суконной кофты или безрукавки. Характерный ее элемент по всей Прибалтике — наплечное покрывало. Мужской костюм включает белую рубашку, штаны чуть ниже колен, куртку или жилет. Головной убор — войлочная шляпа.

Древнейший пласт народной музыки — руны — эпические народные песни. Старые музыкальные инструменты относятся к духовым (рожок, пастушья труба, свирель, дудка) и шипковым — каннель (типа гуслей). Более чем вековую традицию имеют певческие праздники. ■

Столица — Таллин. Это крупнейший хозяйственный и культурный центр страны. Поселение древних эстов возникло здесь в X — XI вв. Из многочисленных достопримечательностей города-музея следует отметить прежде всего **Тоомпеа** — один из самых своеобразных примеров средневековой городской планировки и архитектуры. Здесь расположен замок Тоомпеа, история создания которого начинается с 1219 г. Самая интересная его часть — 46-метровая башня «Длинный Герман», стоящая на страже Таллина уже более 500 лет.

Недалеко от замка возвышаются темно-серые стены Домской церкви, построенной в начале XIII в. С Тоомпеа можно спускаться на Ратушную площадь, где стоит единственная в Прибалтике средневековая ратуша. Рядом находится аптека, ведущая свою родословную с 1442 г.

Второй по значению старейший город республики — **Тарту**. В Средние века он был важным центром транзитной торговли. Город неоднократно горел, поэтому наиболее древние постройки — это ансамбль центра, построенный в стиле классицизма. Выделяются здание ратуши (конец XVIII в.), ансамбль зданий начала XIX в., в котором располагается основанный в 1632 г. университет, астрономическая обсерватория.

Другие города Эстонии — **Кохтла-Ярве, Пярну, Нарва, Курессааре (Кингисепи)**. ■

После обретения независимости Эстония стала быстро интегрироваться в международные и европейские структуры. Она принята в Совет Европы, входит в Западно-Европейский союз в качестве ассоциированного партнера. Основные внешнеэкономические партнеры — страны Северной и Восточной Европы, Россия. Дипломатические отношения между нашими государствами установлены в 1991 г.

Примерно в III тыс. до н. э. из районов Приуралья и Поволжья на север Восточной Балтии переселились финно-угорские племена, далекие предки нынешних прибалтийско-финских народов, в том числе эстонцев. С XII в. земли нынешней Эстонии находились в зависимости от Киевской Руси, в XIII — XVI вв. принадлежали Германии. В 1721 г. Эстония вошла в состав России. В апреле 1917 г. выделена в отдельную провинцию с предоставлением автономии. В 1918 г. провозглашена независимостью Эстонии. С 1940 по 1991 г. — республика в составе СССР. ■

Классик эстонской литературы — **Антон Таммсааре** (1878 — 1940). Столетие со дня его рождения было включено в календарь ЮНЕСКО. Самое известное произведение писателя — эпопея в 5 томах «Правда и справедливость», рисующая картину жизни Эстонии с 70-х г. XIX в. до 30-х г. XX в. Широко известно исполнительское мастерство эстонского певца **Югеса Отса** (1920 — 1975), с 1945 г. солиста театра оперы и балета «Эстония». ■

В Эстонии действует конституция, принятая в 1992 г. Главой государства является **президент**. Высший законодательный орган — **рийгикогу (однопалатный парламент)**. Исполнительная власть принадлежит правительству во главе с премьер-министром. В коалиционное правительство, по данным на 1999 г., входят представители Коалиционной партии Эстонии и Союза аграриев. Административно страна разделена на 15 уездов. ■

Большинство верующих эстонцев — **протестанты-лютеране** (569 тыс. человек). Распространено православие; его приверживаются представители этнографической группы сету, живущие в юго-восточной Эстонии и в Псковской области. ■



ЮГОСЛАВИЯ

Союзная Республика Югославия

Площадь — 102,3 тыс. км².
Численность населения — 10,8 млн. человек (1998).

Государственный язык — сербский.

Столица — Белград (1,5 млн. жителей, 1992).

Государственный праздник — День конституции (27 апреля, с 1992 г.).

Денежная единица — югославский динар.

Член ООН с 1945 г.

Расположена на юге Европы, в основном на Балканском полуострове. Граничит с Венгрией, Румынией, Болгарией, Македоницей, Албанией, Боснией и Герцеговиной, Хорватией.

Природные условия разнообразны. На севере страны простирается Среднедунайская равнина. За реками Дунаем и Савой на сотни километров тянутся хребты и массивы Сербского нагорья и Восточно-Сербских гор. На юге-востоке расположены обширные горные котловины Косово Поле и Метохия. Хребет Кораби на границе с Албанией — высшая точка Югославии (2764 м). Юго-запад страны занимает Динарское нагорье с Черногорским карстовым плато.

Климат — умеренно-континентальный, а на Адриатическом побережье — средиземноморский. ■

Французский поэт Ламартин сказал, что югославскую историю лучше петь, чем писать. Но не всегда эти песни бывают веселыми.

Главным направлением экономического развития Югославии после Второй мировой войны стала индустриализация. Важнейшее место среди всех отраслей производства занимает машиностроение. Развиты металлообработка, электротехника и радиоэлектроника.

Югославия характеризуется сравнительно крупными размерами добычи полезных ископаемых. Здесь находятся залежи лигнита и бурого угля, нефти, руды меди, свинца и цинка, урана, бокситов. Большое место в экономике занимает текстильная, кожевенно-обувная, пищевая промышленность.

Значительную роль играет сельское хозяйство. Страна обеспечивает себя продуктами питания и поставляет их на экспорт. Основная отрасль — растениеводство.

Здесь сеют зерновые (главным образом кукурузу, пшеницу), подсолнечник. Как и в других странах Балканского полуострова, выращивают овощи, виноград. Кроме того, Югославия — крупнейший в мире поставщик чернослива.

Страна располагает хорошей кормовой базой для животноводства. Разводят крупный рогатый скот, свиней, овец, птиц.

Среди видов транспорта первое место занимает автомобильный. Среди железных дорог выделяется путь, протянувшийся по долинам крупней-



Монастырь в горе.



*Южная Сербия.
Горные пастбища.*

ших рек и связывающий все республики бывшей Югославии, а также железная дорога Белград — Бар, соединившая столицу с Адриатическим морем. Действует около 30 речных и морских портов. Экспортируются сырье и полуфабрикаты, потребительские и продовольственные товары, машины и промышленное оборудование. ■

В этой многоэтнической стране живут сербы (63%), албанцы (14%), черногорцы (6%), венгры (4%) и народы других национальностей (13%). Причем состав населения имеет региональные различия. В Сербии живут 10,5 млн. человек. Сербы преобладают в центральной ее части — Сербии. В автономном крае Косово и Метохия 90% жителей — албанцы. В отличие от него другой автономный край — Воеводина — территория с наиболее сложной этнической структурой. Здесь кроме сербов (56,8% населения) живут венгры (16,9%), словаки, цыгане, хорваты и др. На юге Сербии и по соседству, в Черногории, много славян-мусульман. Население Черногории (679 тыс. человек) в большинстве состоит из черногорцев. После Второй мировой войны был принят закон о всеобщем обучении. Школьное образование имеет две ступени: восьмилетнее обязательное и среднее, получаемое в гимназиях и технических школах. В стране несколько университетов: в Белграде, Подгорице, Нови-Саде, Приштине. Белградский университет имеет около 30 факультетов. Сербская академия наук и искусств основана в 1886 г. в Белграде. Академии Черногории и Косово созданы уже в период существования СФРЮ. ■

Белград — крупнейший экономический и культурный центр страны. В городе и его окрестностях около 200 промышленных предприятий, среди которых немало крупных, свыше 120 библиотек, много театров и музеев. В Белграде сотни памятников архитектуры. Среди них особого внимания заслуживает крепость Калемегдан, расположенная на месте впадения реки Савы в Дунай. Ее основание относится ко времени существования римского поселения Сингидунум; крепостные стены и ряд строений внутри их до наших дней сохранили воспоминания о турецкой эпохе. Многочисленны здания XIX в.: резиденция князя Милоша в парке Топчидер, резиденция княгини Любицы, здание капитана Миши, в котором помещался первый университет Сербии. ■



Фрагмент фрески из монастырского комплекса в городе Студеница.

В настоящее время СРЮ переживает тяжелый период. В 1992 г. большинством стран мирового сообщества против нее были введены санкции, поскольку на Югославию была возложена ответственность за кровопролитие в Хорватии, Боснии и Герцеговине. В 1999 г. государство подверглось атаке со стороны 19 стран блока НАТО, причиной которой стало обострение межэтнических отношений в автономном крае Косово и Метохия, населенном преимущественно албанцами.

Югославия — давний политический и внешне-экономический партнер России. Дипломатические отношения между нашими странами установлены в 1940 г. Югославия признала РФ правопреемницей СССР.

Специфическим сербским праздником является дошедшая до наших дней «Семейная слава» — в честь патрона семьи. Отмечается и «Сельская слава», посвященная местному святому покровителю.

Массовое переселение славянских племен на Балканы произошло в VI — VII вв. Центром расселения предков сербов была область Рашка, где во второй половине VIII в. сложилось раннее государство. В IX в. создано Сербское княжество. После поражения на Косовом Поле в 1389 г. Сербия стала вассалом Османской империи, а в 1459 г. включена в ее состав. Черногория вошла в состав Османской империи в 1499 г. В 1833 г. Сербия добилась внутренней автономии. После русско-турецкой войны 1877 — 1878 гг. Сербия и Черногория получили независимость, подтвержденную решениями Берлинского конгресса 1878 г. В ходе Балканских войн 1912 — 1913 гг. югославянские народы окончательно обособились от османской власти. 1 декабря 1918 г. было образовано Королевство сербов, хорватов и словенцев (с 1929 г. — Югославия). После Второй мировой войны, 29 ноября 1945 г., провозглашена Федеративная Народная Республика Югославия. По конституции 1963 г. страна стала называться Социалистическая Федеративная Республика Югославия. Государство объединяло шесть союзных республик, в том числе Серию (с двумя автономными краями в ее составе — Воеводина и Косово). В 1991 г. страна распалась. Лишь две республики — Сербия (в которой по-прежнему сохраняются два автономных края) и Черногория — захотели сохранить федерацию. Новое название государства — Союзная Республика Югославия. В 1992 г. это подтверждено принятием конституции. ■

Югославия — федерация двух республик: Сербия (в ее составе два автономных края — Воеводина; Косово и Метохия) и Черногория. Главой государства является президент. Законодательный орган федерации — Союзная Скупщина в составе двух палат: вече граждан и вече республик. ■



ВЛАДЕНИЕ ВЕЛИКОБРИТАНИИ

Гибралтар

Площадь — 6,5 км².
Численность населения — 27,3 тыс. человек (1998).

Официальный язык — английский.

Денежная единица — гибралтарский фунт (курс к иностранному валюту устанавливается исходя из твердого соотношения: один гибралтарский фунт равен одному фунту стерлингов).

Гибралтар расположен на юге Пиренейского полуострова, у восточного входа в Гибралтарский пролив, соединяющий Атлантический океан и Средиземное море. С трех сторон страна окружена водой, на севере граничит с Испанией. От испанского города Ла-Линча ее отделяет узкая нейтральная зона.

Полоса суши шириной не более 1 — 1,2 км, именуемая Гибралтаром, — это полуостров, большую часть которого занимает Гибралтарская скала высотой до 426 м, вытянутая на 5 км между Средиземным морем и бухтой Альхесирас. На юге скала оканчивается мысом Европа, на севере соединена с сушей низким песчаным перешейком. Со стороны пролива скала выглядит мощным хребтом с крутым восточным склоном и более пологим — западным.

Климат — сухой и жаркий. Ощущается недостаток пресной воды. ■

В современном мире осталось немного колоний. Одна из них — Гибралтар, военно-морская и военно-воздушная база Великобритании, единственное колониальное владение в Европе.

После захвата Гибралтара Великобританией в начале XVIII в. он стал важнейшей крепостью, контролирующей проход из Средиземного моря в Атлантику. Англичане также использовали его как опорный пункт для колониальных захватов в Африке и Азии. Значение Гибралтара особенно возросло с сооружением в 1869 г. Суэцкого канала, открывшего путь из Средиземного моря на восток.

Экономика колонии определяется главным образом потребностями военно-морских и военно-воздушных баз и транзитного порта, находящегося на перекрестке путей из Европы в Африку и из Средиземного моря в Атлантику. Ориентирована она также и на обслуживание иностранных туристов. На полуострове имеются доки, развитое портовое хозяйство, склады, есть предпри-



Общий вид Гибралтара.

Бронзовый бюст Веллингтона, английского фельдмаршала, командовавшего союзными войсками на Пиренейском полуострове в войнах против наполеоновской Франции.

Часть береговой укреплений.





ятия швейной и пищевой промышленности. Ввозятся нефтепродукты, продовольствие и даже питьевая вода. Широко развита торговля, чему способствует статус открытого порта.■

Гибралтар расположен у пологого западного склона скалы. Его история и географическое положение на границе Европы и Африки наложили заметный отпечаток на облик поселения. У подножия скалы раскинулся оживленный порт с многочисленными молами. В год сюда заходит до 2500 судов из разных стран.

Выше по склону видны остатки старой крепостной стены и тесные узкие улочки города, который амфитеатром взбирается в гору. В архитектуре ярко выражены испанский, мавританский и современный стили.

Нижняя часть города занята торговыми улицами со множеством магазинов, верхняя — застроена коттеджами, отелями, ресторанами и казино. Земли, удобной для застройки, очень мало.■

Коренные гибралтарцы — это в большинстве своем потомки испанцев и арабов; в Гибралтаре живут также англичане, итальянцы, марокканцы. Особый гибралтарский этнос сложился в результате смешения местного испаноязычного населения с ирландцами и шотландцами — в основном солдатами британского гарнизона, осевшими в колонии, а также с мальтийцами, итальянцами и португальцами. Материальная культура близка испанской, в духовной сохраняются английские традиции.■

В последние годы в стране быстро развивается иностранный туризм. Путешественников привлекает необычная история этого сурового края.■

Ответственность за внешнюю политику, оборону и внутреннюю безопасность Гибралтара несет Великобритания.

В 1967 г., во время референдума, проведенного Великобританией по вопросу о будущей принадлежности Гибралтара, население проголосовало за сохранение существующего статуса. Но Генеральная Ассамблея ООН объявила проведение референдума противоречащим решениям ООН и рекомендовала Великобритании и Испании продолжить переговоры о деколонизации Гибралтара. Испания тотчас же закрыла сухопутную границу Гибралтара. Ситуацию урегулировало британско-испанское соглашение 1980 г.



Гибралтарская скала была известна еще в глубокой древности под названием Калпа. Вместе с горой Муса на африканском берегу пролива ее называли Геркулесовыми столбами.

В VIII в. на полуострове обосновались мавры. В XIV в. испанцы завоевали крепость, но вскоре мавры вновь отвоевали ее. Только в 1462 г. Гибралтар снова стал испанским. В 1704 г. во время англо-испанской войны Гибралтар захватили англичане. Этот захват был закреплен Утрехтским миром 1713 г., завершившим войну за испанское наследство.

Испания не раз пыталась вернуть Гибралтар путем переговоров или силой. Особенно упорной была четырехлетняя осада крепости 1779 — 1783 гг., но она окончилась для испанских войск неудачей.

В 1980 г. в Лиссабоне было подписано британско-испанское соглашение, вступившее в силу в 1985 г. В частности, оно предусматривает равенство прав гибралтарцев в Испании и испанцев в Гибралтаре, их свободное передвижение. В 1985 г. состоялось официальное открытие границы между Гибралтаром и Испанией.■

По конституции 1969 г. Гибралтар, будучи доминионом Великобритании, **управляется губернатором, назначаемым английским монархом.** Губернатор возглавляет административный орган — Совет Гибралтара.

Законодательная власть принадлежит **губернатору и Палате собрания.** Исполнительный орган — **Совет министров.** Наиболее влиятельные партии: Социал-демократическая, Социалистическая и Лейбористская.■

Большинство населения исповедуют **католицизм (78%),** 8% верующих составляют англичане, 8% — мусульмане.■

Общий вид порта.

Старинный средневековый замок.



Площадь — 17 075 тыс. км².
Численность населения — 146 млн. 693 тыс. человек (1999).
Государственный язык — русский.

Столица — Москва (8 млн. 630 тыс. жителей, 1999).

Государственные праздники: Новый год (1 января), Рождество (7 января), Международный женский день (8 марта), Праздник весны и труда (1 мая), День Победы (9 мая, с 1945 г.), День России (12 июня), День согласия и примирения (7 ноября), День Конституции (12 декабря, с 1993 г.).
Денежная единица — рубль.

Постоянный член Совета Безопасности ООН с 1945 г., Совета Европы, СНГ и др.

Государство расположено в восточной части Европы и в северной части Азии.

Большую часть европейской территории России занимает Восточно-Европейская равнина, на юге — северные склоны Кавказа, на северо-западе — Хибини. К востоку от Урала — Западно-Сибирская равнина, окаймленная на юго-востоке горами Сибири (Алтай, Саяны и др.).

Самые длинные реки: Лена — 4400 км, Иртыш — 4248 км, Енисей — 4102 км, Волга — 3530 км.

Крупнейшие озера: Каспийское море — 396 тыс. км², Байкал — 31,5 тыс. км², Ладожское — 18,1 тыс. км², Онежское — 9,7 тыс. км². Крупнейшие острова: Новая Земля — 82,6 тыс. км², Сахалин — 76,4 тыс. км², Новосибирские острова — 38 тыс. км². ■

Москва.
Панорама Всероссийского выставочного центра.

РОССИЯ

Российская Федерация

Страна великой культуры, великой истории.

Россия — индустриальная страна. Основные отрасли промышленности: добывающая — нефтяная, газовая и железорудная. Крупнейшие центры машиностроения — Москва, Санкт-Петербург, Екатеринбург, Челябинск, Нижний Новгород, Новосибирск, города Поволжья и Урала. Важнейшие районы химической промышленности: Центральный, Северо-Западный, Поволжский, Уральский. Лесная промышленность базируется в основном в северо-восточных районах страны. Развиты традиционное текстильное производство, производство стройматериалов и пищевая промышленность.

Основные сельскохозяйственные культуры: зерновые, сахарная свекла, подсолнечник, картофель, лен. В животноводстве преобладают мясо-молочные и молочно-шерстяные хозяйства.


На территории России функционирует Единая энергетическая система, объединяющая производителей и потребителей электрической энергии. Наряду с многочисленными тепловыми электростанциями действуют мощные гидроэнергетические каскады, крупные атомные электростанции. Главными транспортными путями сообщения являются железные дороги. Протяженность железных дорог — 151 тыс. км, автодорог — 950 тыс. км, трубопроводов — 210 тыс. км. В России насчитывается 43 морских торговых порта. ■

На территории России проживает свыше 100 наций и народностей. Русский язык, являющийся государственным, относится к восточнославянской группе индоевропейской языковой семьи. ■

Крупнейшие города (с населением свыше 1 млн. человек) — Санкт-Петербург, Нижний Новгород, Новосибирск, Екатеринбург, Самара, Омск, Челябинск, Уфа, Казань, Пермь, Ростов-на-Дону, Волгоград. В России — 1091 город, 1922 поселка городского типа. ■



Москва. Кремль.



СЕВЕРНЫЙ РАЙОН

Район богат полезными ископаемыми. Коксующиеся угли Воркутинского месторождения, алюминиевые руды Кировска, месторождения меди у Печенги, а также никеля у города Никель Мурманской области — важнейшие сырьевые источники России.

Развиты лесная и лесоперерабатывающая промышленности, машиностроение, зверобойный и пушной промысел.

Энергетическое хозяйство основано прежде всего на использовании углей Печорского бассейна.

Из отраслей тяжелой промышленности более всего развита черная металлургия. В Череповце расположен крупнейший в стране металлургический комбинат. Важную роль играет Мончегорский комбинат цветной металлургии.

Всемирной известностью пользуются старинные народные промыслы — плетение кружев (Вологда), чернь по серебру (Великий Устюг) и др.

Развиты морской зверобойный промысел и переработка морских водорослей. Основные районы рыболовства — Баренцево и Белое моря, где добывают главным образом тресковые и сельдь.

Общая протяженность железных дорог — 5 тыс. км. Автодорожная сеть развита достаточно слабо. Большую роль играет речной транспорт (суммарная протяженность судоходных рек достигает 8 тыс. км.).

Морские порты Мурманска и Архангельска с не замерзающими зимой акваториями служат отправными пунктами на Северном морском пути и обеспечивают внешнеэкономические связи. ■

Северный район — один из наименее заселенных в стране. Русские составляют около 80% общей численности населения. Большая часть населения концентрируется в полосе железных дорог. Своеобразен этнический состав населения региона. Здесь проживают потомки древних финно-угорских племен, некогда населявших северо-запад нынешней территории России. Это коми (раньше — зыряне), вепсы, карелы, саамы, самоеды.

В 1584 г. на мысе Пурнаволок был основан Архангельск, остававшийся до конца XVII в. единственным морским портом России. На его долю приходилось до 80% внешнеторгового оборота.

Архангельск расположен в устье Северной Двины (самой большой реки региона). В Архангельске сохранились многочисленные архитектурные памятники прошлого. Удивительна одна из центральных улиц, на которой располагается только деревянная жилая застройка конца XIX в. Непомогим уступает ансамблю в Кижих и Музей деревянного зодчества под открытым небом. ■

Площадь — 1466 тыс. км².

Численность населения — 5 млн. 733 тыс. человек (1999).

Северный район включает Республику Карелия (Петрозаводск — 283 тыс. жителей), Республику Коми (Сыктывкар — 231 тыс. жителей), Мурманскую (Мурманск — 383 тыс. жителей), Вологодскую (Вологда — 304 тыс. жителей) и Архангельскую (Архангельск — 374 тыс. жителей) области, Ненецкий автономный округ (Нарьян-Мар — 19 тыс. жителей). ■

Граничит на западе с Финляндией и Норвегией, на юге — с Северо-Западным, Центральным, Центральным-Черноземным и Уральским районами, на востоке — с Западн-Сибирским. На севере омывается водами Северного Ледовитого океана. В состав района входят острова Земли Франца-Иосифа и Новой Земли.

Рельеф сформирован ледником, отступившим на север. В основном это плоская равнина с холмистыми грядками. На Кольском полуострове — полуразрушенные времем горы Хибинь.



Николай Можайский. Деревянная скульптура. Сольвычегодск.

Леса занимают более 70% территории. В северной тайге — обширные площади сфагновых (торфяных) болот. В долинах таежных рек — пойменные луга.

Крупнейшие реки — Северная Двина, Онега, Печора, Вычегда, Кама, Ижма, Кемь, Тулома, Мезень, Сухона, Молога. Наиболее крупные озера — Ладожское, Онежское, Белое, Сегозеро, Пюозеро. Здесь расположено одно из крупнейших водохранилищ страны — Рыбинское. ■



Площадь — 211,6 тыс. км², в том числе 15,1 тыс. км² — Калининградская область.

Численность населения — 8 млн. 908 тыс. человек, в том числе 951 тыс. человек в Калининградской области (1999).

Северо-Западный район включает Ленинградскую, Новгородскую (Великий Новгород — 232 тыс. жителей) области, Псковскую область (Псков — 203 тыс. жителей) и Санкт-Петербург (4 млн. 728 тыс. жителей).

Калининградская область (Калининград — 427 тыс. жителей) отделена от России территориями других государств. Граничит на юге с Польшей, на востоке и северо-востоке — с Литвой. На западе омывается водами Балтийского моря. ■

Граничит на севере и северо-востоке с Северным районом, а на юге и юго-востоке — с Центральным районом, на западе — с Эстонией и Латвией.

Самая значительная возвышенность — Валдайская. Имеется около 7 тыс. озер, крупнейшие из них — Ладжское, Онежское, Чудское, Псковское и Ильмень. ■

Россия — федеративная республика. Президент — глава государства и Верховный главнокомандующий Вооруженными Силами. Правительство России осуществляет исполнительную власть. **Председатель правительства** назначается Президентом с согласия Государственной Думы. Законодательная власть принадлежит двухпалатному Федеральному Собранию (Совету Федерации и Государственной Думе).

В составе России — 89 субъектов: 21 республика, 6 краев, 49 областей, 1 автономная область, 10 автономных округов, 2 города федерального значения — Москва и Санкт-Петербург.

СЕВЕРО-ЗАПАДНЫЙ РАЙОН

Северо-Запад — это машиностроительная база страны: судостроение, энергетическое, электротехническое, транспортное машиностроение, станкостроение, приборостроение.

Большая часть сельскохозяйственного производства сосредоточена на юге района. Специализируется на молочно-мясном животноводстве, производстве картофеля и овощей для снабжения городов. Выращивают лен. ■

После победы в Северной войне (1700 — 1721) со Швецией за выход России к Балтийскому морю Петр I строит многие города на вновь приобретенных землях. Крупнейшим было строительство новой столицы России — Санкт-Петербурга.

На маленьком островке в дельте Невы строится Петропавловская крепость, тогда еще с земляными стенами. Ниже по течению сооружают Адмиралтейскую верфь, также окруженную стенами, бастиянами и рвами. От первых построек сохранился лишь ровесник города — домик Петра, срубленный подобно крестьянской избе. Часть парка на Царицыном лугу, где происходили парады, сохранилась под названием Летнего сада. Рукав Невы, дававший воду для фонтанов, назвали Фонтанкой.

В середине XVIII в. Санкт-Петербург принимает вид европейской столицы. Окончательно формируется ансамбль Петропавловской крепости. Архитектором А. А. Монферраном построен Исаакиевский Собор, крупнейший в Петербурге. К двум загородным царским резиденциям — Петергофу (сейчас Петродворец) и Царскому Селу — протянулись шоссе-северные дороги. В Петергофе раскинулся сад с фонтанами.

С началом Первой мировой войны Петербург был переименован в Петроград. После смерти В. И. Ленина в 1924 г. город назвали Ленинградом. В 1991 г. восстановлено первоначальное название — Санкт-Петербург. ■

Великий Новгород известен с 859 г. Центр Новгорода находится на левом берегу Волхова, где за древними стенами и башнями кремля сохранились известные памятники архитектуры — древний Софийский собор (1045 — 1050), Владычный двор с Грановитой палатой (1433), звонница (XV — XVII вв.). Здесь же в знак того, что вокруг Новгорода формировалась русская государственность, в 1862 г. воздвигнут памятник «Тысячелетие Руси». ■



Царский дворец императорского дворца в Царском Селе.

Церковь Федора Стратилата на Ручье (1360 — 1361).



ЦЕНТРАЛЬНЫЙ РАЙОН

Энергетика представлена в основном тепловыми и атомными электростанциями. Развито машиностроение: транспортное, электротехническое, приборостроение, станкостроение. Главный центр машиностроения — Москва. Крупные предприятия находятся также в Ярославле, Иваново, Туле, Владимире, Твери, Брянске, Коломне, Электростали и других городах. Район занимает важное место в развитии химической и нефтехимической промышленности. Давнюю историю имеют стекольные и фарфоро-фаянсовые предприятия Подмосковья — Гусь-Хрустальный, Ликино-Дулево, Клин, Конаково. Мощная полиграфическая база создана в Москве, Твери, Чехове, Смоленске.

В пригородных районах сложились сельскохозяйственные комплексы, специализирующиеся на поставках в города молока, овощей, мяса.


Центральный район имеет разветвленную транспортную сеть. Москва — крупный узел транспортной системы, откуда расходятся железнодорожные и автомобильные магистрали, трассы нефте- и газопроводов. Здесь расположены крупные речные порты и аэропорты. ■

Первое упоминание о **Москве** относится к 1147 г. Однако древнейшие поселения на знаменитом торговом пути «из варяг в греки» существовали в более далекие времена, о чем свидетельствуют находки из раскопок в Кремле и возле него.

В XIV в. при Дмитрии Донском был построен Кремль из белого камня, с тех пор и пошло название «Москва белокаменная». Ныне существующие стены и башни Кремля возведены в XV в. В XVI — XVII вв. Москва становится крупнейшим торговым и промышленным центром России. Утратив на два века (1712 — 1918 гг.) свой столичный статус, Москва сохранила роль хозяйственного центра. В 1935 г. введена в строй первая линия метро, в 1937 г. завершено строительство канала им. Москвы, соединившего город по внутренним транспортным путям с пятью морями.

В Москве находится Российская академия наук, работают многие научные и учебные институты. Здесь расположена крупнейшая в стране Российская государственная библиотека, построено много новых театров и концертных залов.

Древний **Смоленск** известен с 862 — 865 гг., веками служил щитом Российского государства. Центр славянских племен кривичей, крупное торговое и ремесленное поселение на пути «из варяг в греки». Грозная смоленская крепость на берегу Днепра, построенная в XVI в. знаменитым зодчим Федором Конем, заслужила название «каменного ожерелья земли русской». Город-воин стойко отражал польско-литовские вторжения, нашествие Наполеона и германскую агрессию. ■



Вид со стороны Москвы-реки на Успенский собор, Архангельский собор и колокольню Ивана Великого.

Площадь — 485,1 тыс. км².
Численность населения — 29 млн. 539 тыс. человек (1999).

Граничит на западе с Белоруссией и Украиной, на юге — с Центрально-Черноземным, на востоке — с Поволжским, на севере — с Северо-Западным и Северными районами.

Центральный район включает Брянскую область (Брянск — 461 тыс. жителей), Владимирскую область (Владимир — 361 тыс. жителей), Ивановскую область (Иваново — 463 тыс. жителей), Калужскую область (Калуга — 360 тыс. жителей), Костромскую область (Кострома — 289 тыс. жителей), Московскую область (Москва — 8 млн. 630 тыс. жителей), Орловскую область (Орел — 347 тыс. жителей), Рязанскую область (Рязань — 531 тыс. жителей), Смоленскую область (Смоленск — 356 тыс. жителей), Тверскую область (Тверь — 457 тыс. жителей), Тульскую область (Тула — 513 тыс. жителей), Ярославскую область (Ярославль — 621 тыс. жителей). ■

Район расположен в центре европейской части России. Это — Валдайская, Смоленская, Московская, Среднерусская возвышенности. В верховьях Волги находится озеро Селигер.

На востоке района — Волго-Окское междуречье. На юге — Мещерская низменность. Огромные ее пространства заняты моховыми болотами. ■

Православную религию исповедуют русские, а также большая часть народов Поволжья (мордва, марийцы, удмурты, коми, коми-пермяки, чувашки) и народов Севера (ненцы, чукчи, эвенки), а среди кавказских народов — осетины.

Ислам исповедуют народы Дагестана, татары, башкиры. Большую группу составляют иудаисты.

Буддизм ламаистского толка исповедуют восточные буряты и калмыки. ■

Площадь — 263,3 тыс. км².
Численность населения —
8 млн. 343 тыс. человек (1999).

Волго-Вятский район включает Республику Марий Эл (Йошкар-Ола — 279 тыс. жителей), Республику Мордовию (Саранск — 317 тыс. жителей), Чувашскую Республику (Чебоксары — 458 тыс. жителей), Кировскую область (Киров — 466 тыс. жителей), Нижегородскую область (Нижний Новгород — 1 млн. 365 тыс. жителей). ■

Границит на юге с Поволжским, на востоке — с Уральским, на западе — с Центральным, на севере — с Северным районами.

Район расположен на Восточно-Европейской равнине на стыке лесной и лесостепной зон. На его территории имеются небольшие возвышенности: на севере — отроги Уральских гор, на востоке — Верхнекамская и Приволжская.

Волга, пересекая район с запада на восток, делит его на две части: возвышенное лесостепное Правобережье и низинное лесное Заволжье — это Волжско-Ветлужская низина.

Климат — умеренно-континентальный со сравнительно холодной и продолжительной зимой и теплым летом. В Правобережье нередки засухи. ■

Хохломская роспись — один из старейших промыслов России.



Формально народы, населяющие район, приняли православие, но среди них (особенно среди удмуртов) долго еще сохранились прежние, дохристианские верования в различные божества, олицетворявшие силы природы. ■

ВОЛГО-ВЯТСКИЙ РАЙОН

Основные природные богатства — лес и фосфориты (Вятско-Камское месторождение). Многие города и поселки Заволжья специализируются на заготовке леса и деревообработке. Большое развитие получили производство грузовых и легковых автомобилей, автобусов, речных судов, электротехнических изделий, химическая и лесная промышленность.

Район находится на важнейших транспортных путях страны, поэтому железнодорожный и речной транспорт — особо значимая отрасль хозяйства Волго-Вятского района. Транспортная сеть — радиальная, с центром в Нижнем Новгороде. ■



Дымковская игрушка — традиционный вид глиняной игрушки.

В районе проживают русские, чувашы, мордва, марийцы и другие народы. ■

Нижний Новгород, крупнейший город, промышленный и торговый центр региона, исторически развивался как центр деревообработки. Уже в XVI в. здесь существовало судостроение, а к концу XVII в. Нижний Новгород стал центром поволжского судоходства и судостроения. Рядом с городом был построен крупнейший судостроительный завод страны — Сормовский.

В советский период в городе развернулось промышленное строительство. Построенный автозавод стал центром автомобилестроения, а сам город — с 1932 г. Горький — одним из центров машиностроения, третьим по величине промышленным узлом СССР.

К концу XX в. профилирующими отраслями в городе стали разнообразное машиностроение, деревообработка, химическая промышленность. ■

Волга.



ЦЕНТРАЛЬНО- ЧЕРНОЗЕМНЫЙ РАЙОН



Под защитой лесных полос в Белгородской области выращивают высокие урожаи зерновых.

Главным природным богатством района по-прежнему остается чернозем. Черноземные почвы Русской равнины считаются одними из самых плодородных в мире. Однако к настоящему времени плодородие русских черноземов — предмет былой национальной гордости — снизилось почти вдвое. Стремление компенсировать нехватку пашен и расширить их площадь до физического предела, лишение полей необходимого отдыха — пара — способствовали истощению почв и крайне быстрому развитию овражной эрозии.

Черноземы почти идеально подходят для выращивания пшеницы, поэтому специализацию сельского хозяйства Центрально-Черноземного района определяет производство зерна. В Черноземье выращивают также сахарную свеклу.

Среди отраслей пищевой промышленности особенно выделяются производства, связанные с переработкой пшеницы.

Наряду с пищевыми отраслями промышленный потенциал района определяется также разработкой железорудных месторождений Курской магнитной аномалии (КМА). Это железорудный бассейн, который эксплуатируется с 60-х гг. XX в.

Черноземье — единственный район страны, где действуют сразу две атомные электростанции — Курская и Нововоронежская.■

Центрально-Черноземный район — один из самых густонаселенных в России. Средняя плотность населения здесь составляет около 50 человек на 1 км².

Национальный состав населения Центрально-Черноземного района в значительной степени однороден: основную его часть составляют русские (85%).

По образу жизни Черноземье — типичный сельский район. Многие горожане здесь «кормятся» продукцией с приусадебных участков и огородов. Город Козлов в Тамбовской области — родина антоновских яблок.

Почти все современные крупные города Центрально-Черноземного района — Воронеж, Липецк, Курск, Белгород, Тамбов, Мичуринск, в специализации которых по-прежнему важную роль играет пищевая промышленность, находятся на пересечении железнодорожных путей.■

Площадь — 168 тыс. км².
Численность населения — около 8 млн. человек (1999).

Центрально-Черноземный район включает Белгородскую (Белгород — 335 тыс. жителей), Воронежскую (Воронеж — 908 тыс. жителей), Курскую (Курск — 445,5 тыс. жителей), Липецкую (Липецк — 477,7 тыс. жителей), Тамбовскую (Тамбов — 316,9 тыс. жителей) области.■

Граничит на юге и юго-западе с Украиной и Северо-Кавказским районом, на западе и севере — с Центральным, на востоке — с Поволжским районом.

Рельеф района почти одноуровневый. Его западная часть — пологая и невысокая Среднерусская возвышенность. На востоке — плоская низменная Окско-Донская равнина. Дон — единственная крупная река в Черноземье. В наше время облик Черноземья определяют не природные ландшафты, а бескрайние поля.■



Площадь — 536,4 тыс. км².
Численность населения —
16 млн. 864 тыс. человек (1999).

Поволжье включает Республику Калмыкия (Элиста — 106 тыс. жителей), Республику Татарстан (Казань — 1 млн. 101 тыс. жителей), Астраханскую область (Астрахань — 488 тыс. жителей), Волгоградскую область (Волгоград — 1 млн. жителей), Пензенскую область (Пенза — 534 тыс. жителей), Самарскую область (Самара — 1 млн. 168 тыс. жителей), Саратовскую область (Саратов — 881 тыс. жителей), Ульяновскую область (Ульяновск — 695 тыс. жителей). ■

Граничит на юге и западе с Северо-Кавказским, Центрально-Черноземным и Волго-Вятским районами, на востоке — с Уральским, на севере — с Северо-Западным и Северными районами, на юго-востоке — с Казахским и выходит к Каспийскому морю.

Регион занимает среднюю и нижнюю долины Волжско-Камского речного бассейна. Приволжская возвышенность — это почти вся правобережная часть Поволжья. На самом юге — Прикаспийская низменность. Море отступило отсюда сравнительно недавно, оставив обширную территорию, большая часть которой лежит ниже уровня океана иногда до 28 м. ■

ПОВОЛЖСКИЙ РАЙОН

В индустрии Поволжья преобладают добыча и переработка нефти, разнообразное машиностроение, в особенности автомобилестроение. Развитие энергетики и нефтехимической промышленности во многом связано с Волго-Уральской нефтегазоносной областью.

Сельское хозяйство края специализируется на выращивании зерновых и масличных культур, а в животноводстве имеет мясомолочное направление. На Волге и Каме построены крупные гидроэлектростанции, обеспечивающие электроэнергией не только Поволжье, но и соседние районы. Существует разветвленная сеть водных путей.

Волга соединена с Балтийским морем Волго-Балтийским водным путем; с Белым морем — через Северо-Двинскую водную систему и Беломорско-Балтийский канал; с Азовским и Черным морями — через Волго-Донской канал; с Москвой — каналом им. Москвы. ■



Заселение русскими Поволжья началось во второй половине XVI в. Переселенцы из разных мест России, смешиваясь с местными народами, образовали новый тип жителей Поволжья. **Татары** — потомки выходцев из Казанской или Астраханской орды. Главным занятием татарского населения было земледелие.

Калмыки по своему происхождению принадлежат к западной ветви монголов. На современной территории они появились впервые в XVII в. Оставив свою родину — Джунгарию на юге Сибири и Монголии, они под предводительством хана Хо-Юркуа заняли обширное пространство по правую сторону низовья Волги.

Немцы (выходцы из различных регионов Германии) в начале XX в. составляли колонию примерно в 400 тыс. человек и жили на территории нынешних Самарской и Саратовской областей.

Первые колонисты появились здесь после манифестов императрицы Екатерины II. Немецкие поселения Поволжья представляли собой как бы государство в государстве.

После распада СССР многие из немцев уехали в Германию. ■

Казань — один из старейших городов Поволжья, с начала XVIII в. крупный административный и торгово-промышленный центр. Самая известная архитектурная достопримечательность города — Казанский кремль, построенный в конце XVI в. на месте старой деревянной крепости. Сохранилась одна из ее башен — Сумбеки — замечательный памятник эпохи независимого татарского государства. ■



СЕВЕРО-КАВКАЗСКИЙ РАЙОН

По специализации хозяйства в регионе определились три основные области. Нижний Дон — машиностроительные заводы и угольные шахты. Предкавказье — один из крупнейших сельскохозяйственных районов страны (зерновые и технические культуры, виноград, фрукты и овощи), обладающий также и развитой промышленностью, и всемирно известными курортными зонами. Черноморское побережье Кавказа — туристический центр региона, зона выращивания субтропических культур. На плодородных землях прибрежной полосы выращивают чайный куст, благородный лавр, мандарины, инжир, грецкие орехи, виноград; на черноземных почвах нижнедонских степей и Кубанско-Приазовской низменности — пшеницу, подсолнечник, сою, арахис, арбузы. Северо-восток региона — один из основных районов тонкорунного овцеводства России. ■

Коренное население Северного Кавказа многонационально. В одном только Дагестане проживают 42 народности. Коренные народы Кавказа — осетины, кабардинцы, балкарцы, адыгейцы, карачаевцы, чеченцы, ингуши. Народы Дагестана населяют в основном горные районы, русские и украинцы — равнины Предкавказья. Особо выделяется Дагестан. В древних источниках его называют «Гора языков». Среди народов Дагестана наибольшую численность имеют аварцы, даргинцы, кумыки, лезгины, лакцы, табасараны. ■

Главный индустриальный центр Северного Кавказа — Ростов-на-Дону, раскинувшийся на крутом берегу Дона. В городе действуют машиностроительные заводы, в том числе завод «Ростсельмаш», выпускающий комбайны и другую сельскохозяйственную технику, табачная и кондитерские фабрики, предприятия текстильной промышленности. ■

Площадь — 355,1 тыс. км².
Численность населения — 17 млн. 709 тыс. человек (1999).

Северный Кавказ включает Республику Адыгею (Майкоп — 179 тыс. жителей), Республику Дагестан (Махачкала — 335 тыс. жителей), Ингушскую Республику (Магас), Кабардино-Балкарскую Республику (Нальчик — 235 тыс. жителей), Карачаево-Черкесскую Республику (Черкесск — 122 тыс. жителей), Республику Северную Осетию — Аланию (Владикавказ — 311 тыс. жителей), Чеченскую Республику (Гудермес), Краснодарский край (Краснодар — 643 тыс. жителей), Ставропольский край (Ставрополь — 345 тыс. жителей), Ростовскую область (Ростов-на-Дону — свыше 1 млн. жителей). ■

Граничит на юге с Грузией и Азербайджаном, на северо-западе — с Украиной, на севере и северо-востоке — с Поволжским и Центрально-Черномоземскими районами. На западе омывается водами Черного и Азовского морей, на востоке выходит к Каспийскому морю.

Заболоченные плавни Кубани тянутся почти на 200 км и соединяются с лиманами Азовского моря. Ближе к Каспию местность превращается в равнину с редкими кустами полувывсохшей полыни.

Склоны Кавказского хребта и его предгорья покрыты густыми широколиственными лесами. На Черноморском побережье с его влажным, теплым и ровным климатом растут дуб, бук, ясень, карагач, клен, граб и др. Район расположен по границе умеренного и субтропического климатических поясов. ■

Народы Северного Кавказа большей частью — мусульмане-сунниты. Мусульманство обычно связывают с арабскими завоеваниями в VII в., но на Северном Кавказе оно окончательно установилось только в конце XVIII в. Многие народы, принявшие здесь ислам, раньше исповедовали христианство. ■

Река Белая берет начало на Главном хребте Большого Кавказа.



Площадь — 824 тыс. км².
Численность населения —
20 млн. 389 тыс. человек (1999).

Уральский район включает Республику Башкортостан (Уфа — 1 млн. 95 тыс. жителей), Удмуртскую Республику (Ижевск — 655 тыс. жителей), Курганскую область (Курган — 367 тыс. жителей), Оренбургскую область (Оренбург — 527 тыс. жителей), Пермскую область (Пермь — 1 млн. 17 тыс. жителей), Свердловскую область (Екатеринбург — 1 млн. 273 тыс. жителей), Челябинскую область (Челябинск — 1 млн. 86 тыс. жителей), Коми-Пермяцкий автономный округ (Кудымкар — 34 тыс. жителей). ■

Граничит на юге с Казахстаном, на западе — с Поволжским и Волго-Вятским районами, на востоке — с Западно-Сибирским, на севере — с Северным районами.

Уральские горы не имеют высоких вершин: на Среднем Урале — 600 — 800 м; на юге и севере — свыше 1500 м. В северной части Урала самая высокая вершина (1895 м) — гора Народная (на языке манси «народ» значит «гора»). На Урале много рек и озер. Для Северного Урала характерны прохладное влажное лето и суровая снежная зима. На Южном Урале — умеренно-континентальный климат с жарким сухим летом и мало-снежной зимой. ■

Нефритовая чаша.



УРАЛЬСКИЙ РАЙОН

Уральский район имеет высокоразвитый производственный комплекс тяжелой индустрии. Главенствующую роль играют черная и цветная металлургия, тяжелое машиностроение, химия, добыча минерального сырья, нефти и газа, заготовка и переработка древесины. Сельское хозяйство специализируется на выращивании яровой пшеницы и мясомолочном животноводстве.

Концентрация металлургических и химических комплексов сказывается на экологической обстановке горудов Урала. В настоящее время загрязнение рек, особенно в южной части региона, создает проблемы с обеспечением городского населения питьевой водой. ■

Коренное русское население края ведет начало от предприимчивых новгородцев, постепенно колонизовавших земли на пути от своих поселений на Северной Двине.

О башкирах Приуралья, поселения которых раскинулись от Волги до Оби, уже в X в. упоминают арабские историки.

Коми-пермяки — народ, по своему происхождению близкий как к коми, так и к удмуртам. ■


Екатеринбург был основан в петровские времена вокруг медеплавильного завода. Затем в его окрестностях были открыты золотые прииски, возникли гранитная фабрика и монетный двор, заводы по обработке мрамора и других ценных каменных пород. Жизнь города всегда была связана с богатыми недрами Урала. В самом центре города сохранилось и служит до сих пор самое старое его сооружение — плотина Верх-Исетского пруда. На высоком холме — Вознесенский собор и дома, принадлежавшие первым уральским промышленникам. Характерная особенность архитектурного облика старых кварталов — обилие художественных деталей из чугунного литья и кованого железа.

Сейчас в городе находятся крупнейшие предприятия страны, определяющие промышленное лицо Урала, и прежде всего — Уралмаш. ■

Заповедник «Шульган-Таш» расположен в отрогах Южного Урала.



Уральские самоцветы знамениты на весь мир.



ЗАПАДНО-СИБИРСКИЙ РАЙОН

В экономике России Западная Сибирь — это мощный комплекс угольной промышленности, черной металлургии, машиностроения и металлообработки. Большое развитие получили также химическая и нефтехимическая индустрия, лесная и легкая промышленность. Сельское хозяйство имеет зерновое и животноводческое направление. Большое значение для Западной Сибири имеет развитие транспортных коммуникаций. Экономическое развитие в XX в. стало возможным только благодаря построенным в регионе железным дорогам — сначала Транссибирской, потом от Воркуты к Салехарду через Северный Урал и от Сургута к Уренгою и Ямбургу. ■

В XVII в. из остатков дружины Ермака и части царских войск, присланных для охраны границ, сформировалось сибирское казачество. Казаки заселяли южные и приграничные районы Сибири, активно занимались земледелием и даже торговлей. Сибирское казачье войско стало основой для формирования казачьих подразделений в Восточной Сибири и на Дальнем Востоке, а также на территории Казахстана.

Местными жителями, заселявшими просторы Западно-Сибирской равнины, были **селькупы, ханты и манси**.

Западно-сибирские **татары** по своему происхождению отличаются от казанских: в их состав вошли не финские, а угорские представители, смешавшиеся с кочевниками. Многие из них еще до вхождения в состав России занимались земледелием и скотоводством.

Народы Алтая (**алтайцы и шорцы**) — в основном скотоводы: разводили лошадей, коров, овец. Шорцы практиковали добычу железа и кузнечное дело.

Новосибирск основан как Новониколаевск в 1894 г. на правом берегу Оби. Небольшой поселок строителей Транссибирской магистрали уже через пятнадцать лет вырос в один из крупнейших городов Сибири. В городе располагались четыре библиотеки, четыре типографии, издавались две газеты. В настоящее время Новосибирск — один из крупнейших городов России с высокоразвитой промышленностью. Под Новосибирском находится научный центр, имеющий мировую известность. Здесь расположены центральные учреждения и институты Сибирского отделения РАН, многочисленные отраслевые научные и научно-производственные учреждения. ■



Шкатулка из бересты.
Город Томск.

Площадь — 2427,2 тыс. км².
Численность населения —
15 млн. 104 тыс. человек (1999).

Западно-Сибирский район включает Республику Алтай (Горно-Алтайск — 51 тыс. жителей), Алтайский край (Барнаул — 586 тыс. жителей), Кемеровскую (Кемерово — 496 тыс. жителей), Новосибирскую (Новосибирск — 1 млн. 402 тыс. жителей), Омскую (Омск — 1 млн. 158 тыс. жителей), Томскую (Томск — 481 тыс. жителей), Тюменскую (Тюмень — 504 тыс. жителей) области, Ханты-Мансийский автономный округ (Ханты-Мансийск — 37 тыс. жителей), Ямало-Ненецкий автономный округ (Салехард — 32 тыс. жителей). ■

Граничит на юге с Казахстаном, Китаем, Монголией, на востоке — с Восточно-Сибирским, на западе — с Уральским и Северным районами. На севере омывается водами Карского моря.

Район расположен в основном на Западно-Сибирской равнине, на юге — горы Алтай, Кузнецкий Алатау и Салаирский кряж. Алтайская горная область — самая высокая часть Западной Сибири. Западно-Сибирская равнина — одна из самых больших на земном шаре. Всего по равнине протекает более 2 тыс. рек. Главная река Западной Сибири — Обь, ее главный приток — Иртыш.

Большая часть Западной Сибири — лесная зона. Под Западно-Сибирской равниной расположен один из крупнейших артезианских бассейнов мира площадью около 3 млн. км². ■



Площадь — 4122,8 тыс. км².
Численность населения — 9 млн. 31 тыс. человек (1999).

Восточно-Сибирский район включает Республику Бурятию (Улан-Удэ — 394 тыс. жителей), Республику Тыву (Кызыл — 100 тыс. жителей), Республику Хакасию (Абакан — 169 тыс. жителей), Красноярский край (Красноярск — 878 тыс. жителей), Иркутскую область (Иркутск — 596 тыс. жителей), Читинскую область (Чита — 315 тыс. жителей), Агинский Бурятский автономный округ (Агинское — 10 тыс. жителей), Таймырский (Долгано-Ненецкий) автономный округ (Дудинка — 31 тыс. жителей), Усть-Ордынский Бурятский автономный округ (Усть-Ордынский — 13 тыс. жителей), Эвенкийский автономный округ (Тура — 6 тыс. жителей). ■

Граничит на юге с Китаем и Монголией, на востоке — с Дальневосточным, на западе — с Западно-Сибирским районами. На севере омывается водами морей Северного Ледовитого океана — Лаптевых и Карского. В составе района ходит острова архипелага Северная Земля.

Почти вся территория края — это бассейн Енисея — самой многоводной реки в стране. Условно можно выделить три главные растительные зоны — тундру, тайгу и степи. Преобладают лишайниковая тундра. Климат Восточной Сибири — резко-континентальный, с сильными морозами зимой и теплым летом. ■

ВОСТОЧНО-СИБИРСКИЙ РАЙОН

Восточная Сибирь — один из крупнейших экономических районов России. Значительное развитие здесь получили электроэнергетика, угольная промышленность, цветная металлургия, лесопереработка, некоторые производства химии и нефтехимии, добыча ценного минерального сырья. Построены крупнейшие гидроэлектростанции страны — Братская, Усть-Илимская, Саяно-Шушенская, Красноярская. Основные направления сельского хозяйства — скотоводство и производство зерна. Главные полеводческие районы — Минусинская котловина, Канско-Ачинские и Забайкальские степи. ■

Для Восточной Сибири характерна слабая заселенность. Средняя плотность населения здесь — более 2 человек на 1 км²; лишь в отдельных южных районах — 20 — 30 человек на 1 км².

Буряты — коренное население края. Видимо, продвигаясь с юга, буряты оттеснили якутов и эвенков на север. В бассейне среднего течения Енисея и к северу от него живут **эвенки**. Издавна они занимаются охотой, используя в качестве транспортного средства вьючных и верховых оленей. **Долганы** и **нганасаны** проживают на севере региона. Основой благосостояния народов Севера всегда было оленеводство. Основной отраслью хозяйства большинства **хакасов** и **тувинцев**, проживавших на юге Восточной Сибири, было кочевое и полукочевое скотоводство. Они разводили преимущественно лошадей, крупный рогатый скот и овец, охотились на копытных животных.

Русские старожилы Восточной Сибири в начале XX в. составляли три основные группы: крестьяне, казаки и ссыльные.

В XX в. по мере создания промышленной базы в Восточной Сибири стали возникать новые города, в особенности на севере региона, что повлекло переселение тысяч людей. ■



Исключительно чистые и прозрачные воды озера Байкал составляют 85% всех запасов пресной воды России.

Озеро Байкал по своим размерам не уступает многим морям. В нем сосредоточено 20% всего мирового запаса пресной воды. Вода озера отличается низкой температурой, высокой насыщенностью кислородом, прозрачностью, слабой минерализованностью. Из Байкала вытекает река Ангара. Озеро имеет своеобразную растительность и животный мир. В его водах обитает свыше 1800 видов животных, 3/4 из которых водятся только здесь. ■



ДАЛЬНЕВОСТОЧНЫЙ РАЙОН



Засынувший вулкан.

Подземные кладовые хранят большие запасы золота, алмазов, угля, нефти, природного газа, молибдена, вольфрама, редких металлов. Остров Сахалин настолько богат полезными ископаемыми, что его называют «островом сокровищ».

Крупнейшие в мире реки Амур и Лена — источники дешевой гидроэлектроэнергии и постоянные транспортные пути.

Среди промышленных предприятий в настоящее время ведущее место занимают машиностроительные заводы. Основу экономики южной части региона составляют природные ресурсы океана. Это способствовало развитию судоремонтной и рыбной промышленности, производства оборудования и оснастки морских и промысловых судов.

В структуре хозяйства в северной части края преобладает горная промышленность по добыче цветных и редких металлов и минералов. Пушнина Севера — соболь, лисица, песец, белка, горностай — славится на весь мир своим качеством и пользуется высоким спросом на международных аукционах. Сельское хозяйство развивается по двум направлениям: оленеводческому —

в северной части и животноводческому — в центральной и южной. Важную роль играет овощеводство в закрытом грунте, особенно на термальных источниках. Особое значение имеет речной и железнодорожный транспорт. Вдоль арктического побережья действует трасса Северного морского пути с портами Тикси, Зеленый Мыс, Певек. Большое значение имеет судоходство по реке Амур. ■

Население на территории Дальнего Востока размещено крайне неравномерно. Основная его часть расположена в Приамурье и Приморье, при этом повышенная плотность населения отмечается на территориях вдоль дорог и рек.

Разнообразен и национальный состав населения: около 75% — русские; 9% — украинцы; 6% — якуты и коренные народности Севера; около 10% — другие народы. ■



Камчатка.
Долина гейзеров.

Якуты на оленях.

Площадь — 6215,9 тыс. км².
Численность населения —
7 млн. 252 тыс. человек (1999).

Дальневосточный район включает Республику Саха (Якутск — 196 тыс. жителей), Приморский край (Владивосток — 613 тыс. жителей), Хабаровский край (Хабаровск — 224 тыс. жителей), Амурскую область (Благовещенск — 224 тыс. жителей), Камчатскую область (Петропавловск-Камчатский — 197 тыс. жителей), Магаданскую область (Магадан — 122 тыс. жителей), Сахалинскую область (Южно-Сахалинск — 180 тыс. жителей), Еврейскую автономную область (Биробиджан — 82 тыс. жителей), Корякский автономный округ (Палана — 4 тыс. жителей), Чукотский автономный округ (Анадырь — 12 тыс. жителей).

Дальний Восток занимает почти 1/3 территории страны. Граничит на юге с Китаем и КНДР, на востоке — с Восточно-Сибирским районом. Омывается на востоке морями Тихого океана — Японским, Охотским, Беринговым, на севере — морями Северного Ледовитого океана — Чукотским, Восточно-Сибирским, Лаптевых. В состав района входят крупнейший остров страны — Сахалин и другие острова.



СЛОВАРЬ ТЕРМИНОВ

А

Аборигены (от лат. ab origine — от начала) — коренные жители местности, проживавшие в ней с давних пор, изначально.

Абсолютизм (от лат. absolutus — независимый, неограниченный) — форма неограниченной монархии, характеризующаяся тем, что глава государства — монарх — выступает как главный источник законодательной и исполнительной власти.

Абстрактное искусство — течение в искусстве многих стран, принципиально отказавшееся от изображения реальных предметов в живописи, скульптуре, графике.

Авангардизм (от фр. avant — вперед, garde — стража) — условное наименование художественного движения XX в., для которого характерны разрыв с реалистической традицией, поиски новых средств выражения.

Аванпост (от фр. avant — вперед, poste — пост) — в XVIII — XIX вв. в России — сторожевой пост, выставленный с целью предупреждения своих войск от внезапного нападения.

Автокефальная церковь (от греч. αὐτός — сам, κεφαλή — голова) — самостоятельная церковь, административно не зависящая от других церквей.

Автономия (от греч. αὐτός — сам, νόμος — закон) — право самостоятельного управления, решения государственных вопросов какой-либо частью государства, закрепленное в общегосударственной конституции.

Авторитаризм (от лат. auctoritas — власть, влиятель) — антидемократическая система политического властвования. Характеризуется сильной личной властью (диктатурой), концентрацией властных полномочий в руках узкой группы лиц, близкой к диктатору.

Агломерация населенных пунктов — скопление населенных пунктов, городских или сельских, сблизенных, местами срастающихся, объединенных в единое целое интенсивными хозяйственными, трудовыми и культурно-бытовыми связями.

Адепты (от лат. ademptus — пришедшие) — приверженцы христианской протестантской секты, проповедующей ожидание «второго пришествия Христа» и наступления на земле «тысячелетнего царства Божия».

Адауды (от лат. adha — вода, disco — веду) — сооружение в виде моста или эстакады с водозабором (трубой, каналом) для подачи воды к населенным пунктам, оросительным системам от расположенных выше их источников. Сооружаются со II тыс. до н. э. в странах Древнего Востока, с VII в. до н. э. — в Древней Греции и Риме.

Ассимиляция (англ. acculturation, от лат. ad — к, cultura — образование, развитие) — процесс и результат взаимовлияния культур, заключающийся в восприятии одной из них достижений другой.

Альбарда (фр. halberd) — холодное оружие в виде длинного копья с топориком или секатор.

Альпийские гута — горные гуты, поднимающиеся выше границы леса.

Альпийский пояс — высотный природный пояс в горах с преобладанием горно-лугового ландшафта. Расположен выше субальпийского пояса. Климат — холодный.

Альянс (фр. alliance) — союз, объединение на основе договорных обязательств.

Анцарская церковь — одна из протестантских церквей, культ и организационные принципы ко-

торой близки к католической церкви. Возникла в период Реформации XVI в. как государственная национальная церковь. Ее главой является английский король, который назначает епископов.

Анклав (от лат. clavis — ключ) — в международном праве территория или часть территории государства, окруженная другим государством.

Аннексия (от лат. annexus — присоединенный) — захват территории другого государства или народа, а также насильственное удержание народа в границах иного государства.

Антагонизм (от греч. antagonisma — спорт, борьба) — противоречие, характеризующееся острой борьбой враждебных сил, тенационий.

Антрогеноз (от греч. anthropos — человек, genesis — происхождение, возникновение) — научное направление в этнологии и антропологии, изучающее процесс формирования и развития человека.

Ареа (от лат. area — площадь, пространство) в экономической географии — часть территории, выделяемая по какому-либо хозяйственному признаку или нескольким признакам.

Арсенал — военное учреждение для приема, хранения, учета, выдачи войскам вооружения, боеприпасов, для производства работ по их сборке, ремонту.

Архаика (от греч. archaios — старинный, древний) — ранний этап в историческом развитии какого-либо явления.

Архидиакон (от греч. archi — старший, главный, episkopos — наблюдатель) — духовный сан, одна из высших ступеней в христианской церковной иерархии.

Арциелаг (от ит. Arcipelago, название, предложенное в XIII в. венецианцами для Эгейского моря) — группа островов, лежащих на небольших расстояниях друг от друга и обычно рассматриваемых как одно целое.

Ассамблея (фр. assemblee — собрание) — название какого-либо государственного или руководящего органа международной организации.

Ассимиляция (от лат. assimilatio — уподобление, слияние) — один из видов этнических процессов, представляющий собой взаимодействие двух этносов, в ходе которого этносы или этническая группа воспринимают язык и культуру другого этноса, постепенно с ним сближаются и утрачивают свою этническую идентичность.

Ассоциация (поднелат. associatio — соединение) — объединение, союз, созданный для достижения какой-либо цели.

Б

Базлика (от греч. basiliké — царский дом) — в древности прямоугольное в плане здание, разделенное внутренними продольными рядами колонн или стобов на продольные части (нефы). В Древнем Риме — судейские и торговые здания; позже — один из главных типов христианских храмов.

Баланс (фр. balance — весы) — система показателей, характеризующих соотношение или равновесие в каком-либо постоянно изменяющемся явлении.

Батисты (от греч. baptizo — окунаю, кресту водой) — последователи одного из течений протестантизма. Главная особенность заключается в сознательном крещении, познее крещение принимается во взрослом возрасте.

Барокко (ит. barocco — странный, причудливый) — господствовавший стиль в европейском искусстве конца XVI — XVII в.

Бастион (от поднелат. bastilio — строю укрепление) — пятиугольное укрепление, возвышающееся в углах крепостной ограды для обстрелования местностей вперед и вдоль крепостных стен или рвов перед ними.

Бившадурим — специфический стиль культур различных этносов, при котором между разнообразными этническими элементами складывается своеобразное разделение или сфера влияния.

Билингвизм (от лат. bis — дважды, lingua — язык) — двуязычие. Одновременное владение двумя и более (полилингвизм) языками.

Биржа — современная наиболее развитая форма регулярного функционирующего оптового рынка товаров, продающихся по стандартам или по образцам, а также рынка ценных бумаг и иностранной валюты.

В

Валовой общественный продукт — стоимость материальных благ, созданных обществом в течение определенного периода.

Вассалитет (от лат. vassus — слуга) — система отношений личной зависимости одного феодала (вассала) от другого (сеньора).

Витраж (от лат. vitrum — стекло) — орнаментальная или сюжетная декоративная композиция (в окне, двери, в виде самостоятельного панно) из стекла или другого материала, пропускающего свет.

Внутренний колониализм — понятие в этнологии, используемое для описания политического и экономического неравенства между регионами в данном обществе.

Возрождение (Ренессанс) — в истории культуры стран Западной и Центральной Европы эпоха, переходная от средневековой культуры к культуре Нового времени, в которой старое и новое, переплетаясь, образуют качественно новый стиль.

Волесть — административно-территориальная единица в России. Сельская территория, подчиненная городу. С конца XIV в. стала частью уезда. Упразднена Административно-территориальной реформой 1923 — 1929 гг.

Вотчина — комплекс феодальной земельной собственности и связанных с ней прав на феодально зависимых крестьян, передающийся по наследству.

Вынужденные переселенцы — человек, вынужденный покинуть место своего постоянного проживания вследствие насилия или преследования по этническому, религиозному и политическим причинам.

Г

Гайда, гайзе — болгарское, сербско-хорватское, словенское название волынки.

Гарнизон (фр. garnison, от garnir — снабжать, вооружать) — воинские части, военно-учебные заведения и учреждения, расположенные постоянно или временно в определенном пункте или районе с установленными границами.

Геноцид (от греч. genos — род, племя, lat. caedo — убиваю) — процесс истребления отдельных групп населения по расовым, религиозным или каким-либо другим мотивам, имеющий целью частичное или полное их уничтожение.

Герман (нем. Hetzog) — у древних германцев выборный военный вождь племен; в Западной Европе в период раннего Средневековья — князь племена; в период феодальной раздробленности — крупный территориальный владетель.

Гетто (ит. ghetto, ghetto) — возникшие впервые в средневековых городах Западной и Центральной Европы особые кварталы, за пределами которых не разрешалось селиться определенным расовым, религиозным или этническим группам.

Гильды (от нем. Gilde — корпорация, объединение) — в широком смысле — различные ассоциации (религиозные, политические и др.) в Западной Европе, в более узком смысле — объединения купцов или ремесленников.

Гордние — древнее укрепленное поселение.

Готика (от ит. gotico, букв. — готский, от названия германского племени готы) — готический стиль (между серединой XII и XV вв.). Для него характерны синтез архитектуры, скульптуры и живописи.

Гражданство — устойчивая политико-правовая принадлежность к соответствующему государству, выражающаяся в совокупности их важных прав и обязанностей.

Гривы (от лат. humus — земля, почва) — перенгной, содержащий элементы питания растений.

Гуситское революционное движение — борьба чешского народа в начале XV в. за реформирование католической церкви. Основа гуситского движения — идеи проповедника и мыслителя Яна Гуса.

Д

Декларация (от лат. declaratio — заявление, извещение) — официальное провозглашение государством, партией основных принципов; объявление, заявление частного лица или организации.

Декор (от лат. decoro — украшаю) — система украшения сооружения или изделия. Выступая в единстве с композицией, декор становится ее элементом, акцентирует выразительность композиции или зрительно производит ее.

Дельта — изменение в низовьях крупных рек, выпадающих в мелководные участки моря или озера, образованных речными отложениями.

Демократизация территории (от лат. de — отделение, уничтожение, militis — военный) — ликвидация на основании международного договора военных укреплений и сооружений на определенной территории, а также запрещение содержать на ней военные базы и вооруженные силы.

Демография (от греч. dēmos — народ, grāphō — пишу, черчу, рисую) — наука о народонаселении, закономерности его развития, структуре и распределении на определенных территориях.

Демократия (от греч. dēmos — народ, kratos — власть) — форма политической организации общества, основанная на признании народа в качестве источника власти, на его праве участвовать в решении государственных дел и наделении граждан широким кругом прав и свобод.

Демоцидация (от лат. de — удаление, уничтожение, rōrūs — народ, население) — процесс сокращения численности той или иной страны вследствие устойчивого превышения смертности над рождаемостью.

Депортация (от лат. deportatio — изгнание, ссылка) — насильственное переселение отдельных групп населения или целых народов с их этнической родины или территории длительного проживания, осуществляемое по указанию властей.

Дептанизация — процесс потери народом или его отдельными представителями своих этнических черт; начиная с потери языка, затем этнического самосознания и идентификации.

Диалект (от греч. dialektos — разговор, говор, наречие) — разновидность данного языка, употребляемая в качестве средства общения людьми, связанным тесной территориальной общностью.

Диспора (греч. diaspora — рассеяние) — пребывание значительной части народа (этнической общности) вне страны его происхождения.

Диктатура (лат. dictatura — неограниченная власть) — понятие, характеризующее систему осуществления власти в государстве. При диктаторском политическом режиме происходит концентрация власти в руках одного — диктатора — или нескольких лиц.

Династия (от греч. dynastía — власть, господство) — в монархических государствах несколько монархов из одного и того же рода (семьи), сменяющих друг друга на престоле по праву наследования.

Диорама (от греч. dia — через, сквоз, hōraia — вид, зрелище) — лентообразная и изогнутая полукругом картина с передним предметным планом (сооружения, реальные и фантастические предметы).

Дискриминация (от лат. discriminatio — различение) — ограничение или лишение части граждан политических прав и личных свобод по этническим и половым признакам, религиозным и политическим убеждениям.

Док (ит. doge, от лат. dux — вождь, предводитель) — глава Венецианской (в конце XII — XVIII в.) и Генуэзской (в XIV — XVIII вв.) республик.

Доктрина (лат. doctrina) — учение, научная или философская теория, система, руководящий теоретический или политический принцип.

Доминион — государство в составе Британской империи, признающее главой английского короля (королеву), представленного в доминионе генерал-губернатором.

Долины — невысокие песчаные холмы, медленно (до 10 м в год) передвигающиеся в сторону преобладающих ветров.

Е

Евангельские церкви — наименование ряда протестантских церквей. Источником вероучения считают Священное Писание, в первую очередь Евангелия.

Евразийство — особая форма общественного сознания и государственной политики, возникшая и распространявшаяся в России.

Европоцентризм — идеологическая концепция, согласно которой ведущую роль в развитии современной цивилизации и культуры сыграла Европа.

Епархия (греч. eparchia) — в православной церкви церковно-административная территориальная единица во главе с архиепископом (епископом).

Епископ (греч. epískopos — наблюдатель) — в православной, католической и англиканской церквях высший духовный сан священнослужителей, глава церковно-административных территориальных единиц.

И

Идентификация (от латинск. identifico — отождествляю) — этническая — психологический процесс отождествления индивидом себя с какой-либо этнической общностью, позволяющий ему усвоить наиболее важные требования этой культуры.

Идеология (от греч. idéa — форма постижения явленной объективной реальности, logos — слово, учение) — система взглядов и идей, в которых осознаются и оцениваются отношения людей к действительности и друг к другу, социальные проблемы и конфликты.

Израиля — керамические плитки для облицовки камнями, печей, стен. С обратной стороны имеют вид открытой коробки для укрепления в кладке.

Иммиграция (от лат. immigrare — вступать) — один из видов этнической миграции населения: въезд в страну на временное или постоянное проживание граждан другого государства.

Императив (от лат. imperativus — повелительный) — требование, приказ. Законный императив имеет силу лишь при определенных условиях, это безусловный принцип поведения.

Империатор (лат. imperator — повелитель) — титул монарха, управляющего империей.

Империализм (от лат. imperium — власть) — государственная политика, направленная на завоевание территорий, колоний, установление политического или экономического контроля над другими государствами.

Импор (от лат. importare — ввозю) — ввоз товаров из-за границы для реализации их на внутреннем рынке ввозящей страны.

Инвестиция (от лат. investio — одеваю) — долгосрочные вложения капитала в отрасли экономики внутри страны и за границей.

Индустрия (от лат. industria — деятельность, усердие) — то же, что промышленность, — важнейшая и ведущая область общественного материального производства.

ИндустрIALIZация — процесс естественного формирования индивидуальной культуры, опирающийся на опытом соответствующего народа.

Интеграция межкультурная (от лат. integratio — восстановление — восполнение) — форма тесных взаимодействий контактирующих этнических общностей на основе совместного или раздельного использования ресурсов, экономической и политической кооперации и культурного диалога.

Интервенция (от лат. intervenio — прихожу, вмешиваюсь) — в международном праве вмешательство одного государства во внутренние дела другого или в его взаимоотношения с третьими государствами.

Инфляция (от лат. inflatio — вздутие) — процесс обесценивания денег, падение их покупательной способности вследствие чрезмерного выпуска или сокращения товарной массы в обращении при неизменном количестве выпущенных денег. Проявляется в росте цен и повышении стоимости жизни.

Инфраструктура (от лат. infra — ниже, под, structura — строение, расположение) — совокупность сооружений, зданий, систем и служб, необходимых для функционирования отраслей материального производства и обеспечения условий жизнедеятельности общества.

Ислам (араб. букв. — покорность, предание себя воле Божьей) — одна из наиболее распространенных религий мира. Возник в Аравии в VII в. Основные догматы — поклонение единому всемогущему Богу — Аллаху и почитание Мухаммеда пророком — посланником Аллаха. Главные принципы ислама изложены в Коране.

Иудаизм — религия, возникшая в I тыс. до н. э. в Палестине. Иудеи верят в Явзе (единого Бога, творца и владыку Вселенной), бессмертие души, загробную жизнь. Центром религиозной и общественной жизни является синагога.

К

Каботаж (фр. cabotage) — судоходство между портами одной страны.

Кальвинизм — протестантское вероучение, возникшее в XVI в., основано Ж. Кальвином. Во главу угла он поставил доктрину об абсолютном предопределении жизни человека, отрицание необходимости помощи духовенства в спасении людей, упрощение церковной обрядности.

Кантон (фр. canton — округ) — 1) в Швейцарии наименование территориальных федеративных единиц со своей конституцией, органами законодательной и исполнительной власти; 2) название административно-территориальных единиц в Бельгии и Франции.

Кантушация (от лат. capitulum — глава, статья) — 1) особая или неравноправная договор, финансирующий привилегированный режим для иностранцев по сравнению с гражданами государства пребывания; 2) в международном праве — прекращение вооруженной борьбы и сдача сил одного из воюющих государств.

Карет (карстовые впадины) — совокупность впадин, связанных с растворением приподнятых водных горных пород, и процесс их образования.

Катакомбы (от греч. *katakombai* — всеобщий) — одно из основных направлений в христианстве. Глава — римский папа, считающийся преемником апостола Петра; резиденция папы — Ватикан. Источники вероучения — Священное Писание и Священное Предание. В догмате католицизма о Троице считается, что Святой Дух не исходит не только от Бога Отца, но и от Бога Сына.

Кваи (гаэльск. *clann* — отпрыск, потомство) — 1) у кельтских народов наименование рода (реже племени); в период разложения родовых отношений — группы кровных родственников, потомков одного древнего рода, носивших имя родоначальника; 2) в современной этнографической литературе — клан — термин, равнозначный термину «род».

Кваиства — суверенные и вассальные государства и государственные образования по главе с князьями.

Колонизация (от лат. *colonia* — союз) — 1) временный военно-политический союз двух или нескольких государств, заключенный для совместных действий в тех или иных вопросах международных отношений; 2) соглашение между двумя или несколькими политическими партиями.

Колонизация (от лат. *colonia* — выселен, поселене на чужой территории) — форма миграции и политики с целью занятия (захвата), хозяйственного освоения или внешнего контроля территорий со стороны групп населения, государств или предпринимательских структур.

Колорит (от лат. *color* — цвет, окраска) — в изобразительном искусстве система соотношений цветовых тонов, образующая определенное единство.

Комплементарность — ощущение подопытной взаимной симпатии членов этнических групп и общностей, определяющее разделение других этносов на «своих» и «чужих».

Компромисс (от лат. *compromissum*) — соглашение на основе взаимных уступок.

Компенсия (от лат. *compensatio* — соглашение) между партиями — в широком смысле — любое международное соглашение, устанавливающее взаимные права и обязанности сторон. Этим термином также называют международные соглашения, регулирующие отношения между государствами в какой-либо области.

Конквистаторы (от исп. *conquistador* — завоеватель) — участники испанских завоевательных походов в Южную и Центральную Америку в конце XV — XVI в.

Консолидация (от лат. *con* — вместе, *solido* — укреплено) — процесс объединения, сплочения, укреплению чего-либо; объединение отдельных лиц, групп, организаций для усиления деятельности, борьбы за общие цели.

Конституция (от лат. *constitutio* — установление) — основной закон государства, обладающий высшей юридической силой, закрепляющий его политическую и экономическую системы, устанавливающий принципы организации и деятельности органов государственной власти, управления, суда, основы права, свободы и обязанности граждан.

Континент (от лат. *contingens* — достигающийся на доло) — совокупность людей, образующих однородную в каком-либо отношении группу, категорию.

Континентальный климат — климат, формирующийся в условиях преобладающего воздействия на атмосферу крупных массивов суши. В умеренных широтах характеризуется обычно большой годовой амплитудой температуры воздуха (разница летом и холодной зимой) и значительной суточной ее изменчивостью. В полярных широтах при континентальном климате лето очень холодное, а в тропиках годовая амплитуда температуры небольшая, но выпадает много осадков.

Конфессия (лат. *confessio* — вероисповедание). С возникновением различных течений протестан-

тизма так стали называть религиозные общины (церкви), связанные общностью вероучения, а также соответствующие им «символические книги».

Коран — главная священная книга мусульман, собрание проповедей, образцов установлений, заклинаний и молитв, назидательных рассказов и притч, произнесенных Мухаммедом в форме пророческих откровений и положивших начало религиозному учению ислама.

Король (от имени Карла Великого) — глава монархического государства, имеющего статус королевства.

Корпорация (от лат. *corporatio* — объединение) — 1) в Средние века — объединения ремесленников; 2) совокупность лиц, объединившихся для достижения какой-либо цели и образующих самостоятельный субъект права — юридическое лицо.

Космополитизм (от греч. *kosmopolitês* — космополит, гражданин мира) — идеология «мирового гражданства»; идеология, проповедующая отказ от национальных традиций и культуры, патриотизма, отрицания государственной и национальной суверенитетов.

Косцел (польск. *kosciel*) — польское название католического храма.

Кремли — центральная укрепленная часть русского феодального города. Обычно располагается на высоком месте, часто у берега реки или озера.

Кряк — линейно-выгнутая возвышенность, часто с мягкими, округлыми склоновыми частями. Обычно это остатки сильно разрушенных и затем некогда приподнятых горных хребтов.

Культ религиозный (лат. *cultus* — почитание, поклонение) — религиозное почитание каких-либо предметов, реальных или фантастических существ, наделяемых сверхъестественными свойствами. В широком смысле — исторически сложивший тип религиозных отношений.

Л

Латифундизм (от лат. *latus* — обширный, *fundus* — поместье) — система землевладения, основанная на крупных помещичьих имениях — латифундах, возникших впервые в Древнем Риме во II, а до, и э. н.

Лесостепь — географическая зона, в естественном ландшафте которой чередуются степные и лесные участки.

Либерализм (от лат. *liberalis* — свободный) — система взглядов, согласно которой социальная гармония и прогресс человечества достигаются лишь на базе частной собственности путем обеспечения достаточной свободы индивиду и во всех других сферах человеческой деятельности.

Лигнит (от лат. *lignum* — дерево, древесина) — ископаемая, слабообугленная древесина бурого цвета, сохранившая анатомическое строение тканей и по внешности сходная с неизмененной древесиной, а также бурый уголь, образовавшийся целиком или в основном из такой древесины.

Линия (от греч. *linê* — гавань, бухта) — выгнутый залив с извилистыми, невысокими берегами. Образуется при затоплении морем долины равнинных рек и балок в результате оросительного погружения прибрежных частей суши.

Локализация (от лат. *localis* — местный) — отнесение чего-либо к определенному месту, ограничение распространения явления, процесса.

Люттеранство — одно из основных направлений протестантизма, возникшее в XVI в. в Германии на основе учения Мартина Люттера. В нем впервые были сформулированы главные положения протестантизма: отказ от оправдания одной верой — отверглась посредническая роль духовенства; приоритет Священного писания. Люттер отверг сложную церковную иерархию, но сохранил алтарь, крест, орган, религиозную живопись; из таинства — крещение и приращение.

М

Мальюшка (от ит. *Majolica* — старое название острова Мальорка, через который возводил в Италию провозглашения исламско-магрибтанской керамики) — в узком смысле — итальянские керамические изделия XV — XVII вв.; в широком — изделия из цветной обожженной глины, покрытые глазурию.

Мандат (от лат. *mandatum* — поручение) — документ, удостоверяющий те или иные полномочия и права представителя.

Металлеизм (от греч. *metas* — большой, *polis* — город) — наиболее крупная форма расселения, образующаяся в результате сращения большого числа соседних городских агломераций.

Материальная коммунизация — процесс обмена между двумя или более этническими общностями материальными и духовными продуктами их культурной деятельности, осуществляемой в различных формах.

Ментальность (от лат. *mentalis* — умственный) — совокупность особенностей психического склада и мировоззрения людей, образующих их этническое своеобразие.

Методисты (англ. *methodists*) — приверженцы одного из направлений в протестантизме, отделившегося от англиканской церкви. Направление возникло в XVIII в. в Англии. Своей целью они считали последовательное, методичное соблюдение предписаний религии. Высший орган методистской церкви — ежегодная конференция.

Метрополия (от греч. *metêr* — мать, *polis* — город) — 1) города в Древней Греции (политис), имевшие колонии; 2) эпоху колониальных захватов данный термин стал применяться к государствам, владевшим колониями (обычно заморскими).

Мечеть (от араб. *masjid*) — место поклонения) — культовое мусульманское сооружение.

Миграция (от лат. *migrô* — перемож; переносится) — перемещение, переселение части того или иного этноса на иную территорию.

Миссиона (от лат. *missio* — смешение) этническая — объединение этносов, предполагающее смешение неродственных этносов или их частей, в результате чего возникает новый этнос.

Милитаризм (от лат. *militaris* — военный) — наращивание военного могущества государства с целью осуществления политики захватнических войн и подавления сопротивления масс внутри страны.

Мишкет (от араб. *mişkara* — мак) — банша для призыва мусульман на молитву, ставится рядом с мечетью или включается в ее здание.

Миссионерство (от лат. *missio* — посылка, поручение) — одна из форм деятельности религиозных организаций и церквей, имеющая целью обращение неверующих и возвращение в лоно церкви отвернувшихся от нее.

Мол (от лат. *mole* — насыль) — ограждающее сооружение, защищающее портовую акваторию от волнения и прижимающее одним концом к берегу; одновременно может служить для размещения причалов и перетурговных устройств.

Монархизм (от греч. *monarchia* — единовластие, единодержавие) — форма правления, при которой верховная власть формально сосредоточена в руках главы государства — монарха.

Морочия (от греч. *moros* — один, единственный, *raibê* — продаю) — исключительное право в определенной области государства, организации, фирмы.

Монотеизм (от лат. *monos* — один, единственный, *theos* — бог) — система религиозных верований, основанная на предсталении о едине Боге. Христианство и ислам.

Монумент (от лат. *mones* — напоминание) — в скульптуре и архитектуре памятник значительных

размеров в честь крупного исторического события, выходящего общественного деятеля.

Мораторий (от лат. *moratorius* — замедляющий) — отсрочка исполнения обязательств, устанавливаемая правительством на определенный срок или в связи с какими-либо чрезвычайными обстоятельствами.

Морена (от фр. *moraine*) — скопление несортированного обломочного материала, перемещенного или отложенного ледниками.

Муниципалитет (от лат. *municipium* — город с правами самоуправления) — в некоторых государствах выборные органы местного управления и самоуправления.

Муссоны (от араб. *musim* — сезон) — устойчивые сезонные ветры, направление которых может меняться на противоположное два раза в год. Основная особенность муссонного климата — обильное осадками лето и сухая зима.

Н

Народ — большая группа людей, исторически сложившаяся в результате объединения различных этнических общностей и имеющая общие социальные, экономические и культурные черты.

Народность — общность людей, возникающая в результате смешения племени и образования племенных союзов; исторически следует за племенем и предшествует нации.

Население — совокупность людей, осуществляющих свою жизнедеятельность в рамках определенной территории, страны, региона, крупного поселения, административного района.

Натурализация — принятие лица по его просьбе в гражданство или подданство какого-либо государства.

Натуральное хозяйство — тип хозяйства, при котором производство направлено на удовлетворение собственных потребностей производителей.

Национальность — принадлежность человека к определенной этнической общности.

Нация (от лат. *natio* — племя, народ) — исторический тип этноса, представляющий собой социально-экономическое объединение людей, которое складывается на основе общности территории, языка, экономической связи, особенностей культуры и этнического самосознания.

Нейтралитет (от лат. *neuter* — ни ты, ни другой) — в международном праве политика неучастия в войне, а в мирное время — отказ от участия в военных блоках.

Неоклассицизм — термин, принятый для обозначения различных по социальной направленности и идеологическому содержанию художественных явлений последней трети XIX — XX в., в котором пришло обращение к традициям искусства античности, эпохи Возрождения или классицизма.

Несторичество — одно из основных направлений христианства, возникшее в V в., основатель — монах Несторий. Главное отличие от других ветвей христианства — учение о том, что Христос не был сыном Божиим, а был человеком, в котором жил Бог. В несторичанских храмах нет иконы и статуи, литургия совершается на старославянском языке. Возглавляет верующих патриарх, его подчинены митрополиты, епископы и священники.

Новозаветная церковь — одна из двух основных церквей апостольских католиков, возникшая в 1863 г. Главное отличие в том, что взамен умерших «апостолов» здесь назначаются новые и «старший апостол» рассматривается как видимое воплощение Христа на Земле.

О

Обряд — совокупность условных, традиционных действий, лишенных непосредственной практической

целисообразности, но служащих символом определенных социальных отношений, формой их наглядного выражения и закрепления.

Община — первичная форма социальной организации жизни этноса, возникающая на основе родовых связей.

Общность (этническая) — совокупность людей, объединенная исторически сложившимися устойчивыми социальными связями, отношениями, обладающая общими признаками (чертами), придающими ей неповторимую своеобразие.

Обычай — стереотипная форма поведения индивидов данной этнической общности, регулирующая повседневную жизнь человека.

Одеяние (от греч. *δή* — песня) — постройка, предназначенная для выступления певцов. Представляет собой круглую в плане площадку, нередко включенную в крытое здание.

Обычае (от греч. *οἶκος* — обитая, населеная) — совокупность обычаев земного шара, касающихся человека.

Окупация (от лат. *occupatio* — захват) военная — в международном праве временное занятие вооруженными силами территории противника.

Оппозиция (от лат. *oppositio* — противопоставление) — 1) противопоставление, противопоставление своих взглядов, своей политики другой политике, другим взглядам; 2) партия или группа, выступающая вразрез с мнением большинства или господствующим мнением.

Ортодоксия (греч. *orthodoxa*) — неуклонное, строгое следование какому-либо мировоззрению, учению, направлению.

Отчество — исторически сложившаяся форма общественной жизни людей данного этноса или этнических групп, живущих на обособленной географической территории.

Офф-шор (от англ. *off-shore* — находящийся на расстоянии от берега; вне территории страны) — территория, предоставляющие льготный режим для финансово-кредитных операций с иностранными участниками и в иностранной валюте.

П

Пандус (от фр. *pende douce* — пологий склон) — наклонная площадка, служащая для въезда к расположенному над уровнем парадному входу; в отдельных случаях заменяет лестницы.

Паритет (от лат. *paritas* — равенство) — принцип равного представительства сторон.

Парламент (англ. *parliament*, от фр. *parler* — говорить) — в некоторых государствах высшее представительное учреждение, формирующееся путем выборов. Функции парламента включают издание законов, принятие государственного бюджета, утверждение международных договоров, в ряде стран — формирование правительства и контроль за его деятельностью.

Пасаты — устойчивые на протяжении года воздушные течения в тропических широтах над океанами.

Патриарх (от греч. *pater* — отец, *arche* — начало, власть) — преобладающая роль мужчин в хозяйстве, обществе и семье.

Периферия (от греч. *periphēreia* — окружность) — местность, отдаленные от центра, окраины; местные организации (в отличие от центральных).

Плано (от фр. *plat* — плоский) — возвышенная равнина с ровной или волнистой поверхностью, ограниченная отчетливыми уступами от соседних равнинных пространств.

Плюбицит (от лат. *plēbs* — простой народ, *scitum* — решение) — 1) в Древнем Риме постановление, принимаемое собранием плебей; 2) один из видов народного голосования.

Племя — тип этнической общности и социальной организации доклассового общества, состоящий из родов и возникающий в первобытно-общинном строе. Племенные организации сохраняются у некоторых современных народов.

Политеизм (от греч. *poly* — многочисленный, обширный, *theos* — бог) — многобожие, вера во многих богов.

Популяция (от лат. *populus* — народ, население) — группа людей, населяющих определенную территорию и связанных более тесным родством между собой, чем с представителями других групп.

Постимпрессионизм (от лат. *post* — после и фр. *impression* — впечатление) — условное собирательное обозначение основных направлений французской живописи конца XIX — первых лет XX в.

Православие — одно из основных направлений в христианстве. Вероучение базируется на Священном Писании и Священном Преставии.

Президент (от лат. *praesidens*, букв. — сидящий впереди) — в большинстве современных государств с республиканской формой правления выборный глава государства.

Престиранияство — одна из форм калданизма, возникшая в 1560 г. Высшим принципом веры и жизни признается слово Божье, как оно выражено в Ветхом и Новом Завете. Престиранияе совершают два таинства: крещение и причащение. Богослужение отличается простотой и не стеснено жертивыми правилами.

Приватизация (от лат. *privatus* — частный) — передача государственной или муниципальной собственности за плату или безвозмездно в собственность отдельных лиц или коллективов.

Привилегия (от лат. *privileg* — первый, старший) — преобладающее значение какого-либо нормативного акта.

Провинция (от лат. *provincialis* — провинциальный, областной) — название крупной административно-территориальной единицы в ряде государств.

Прогрессизм — идеологическое течение эпохи перехода от феодализма к капитализму. Деятели Прогрессизма противопоставляли религиозной морали идеи эмпирической личности, раскрытия ее от уз зависимости, сословных и иных ограничений.

Протекция (от лат. *protectio* — зашитник, покровитель) — одна из форм колониальной зависимости, при которой одно государство по специальному международному договору передает другому государство ведение своих внешних сношений. Одновременно протекторское государство принимает советника или резидента по внутренним делам, сохраняя лишь некоторую самостоятельность.

Протестантизм — одно из основных направлений христианства, самое позднее по времени своего возникновения. Его характерной чертой является положение о снисхождении всех верующих. Протестантизм признает вероучение Библии как фундамент веры и считает ее единственным источником Божественного откровения.

Р

Раса (от фр. *race* — род, порода) — естественно-исторически сложившаяся группа людей, обладающая общими наследственными физическими особенностями.

Ратуша — здание городского самоуправления в ряде европейских стран. Архитектурный тип ратуши включал элементы крепостного и культового зодчества.

Реализм (от лат. *realis* — вещественный, действительный) — направление в литературе и искусстве — правдивое, объективное отражение действительности с помощью типизации.

Регион (от лат. *regio* — страна, область) — крупная индивидуальная территориальная единица (природная, экономическая, политическая и др.). Реги-

ональный — относящийся к какой-либо определенной территории (району, области, стране, группе стран).

Резиденция (от лат. *resideo* — пребываю) — место пребывания правительства, главы государства или других лиц, занимающих высшие административные посты.

Регистрация — преобразование, перестройка, изменение структуры и функций учреждений, организаций.

Регрессия (от лат. *regressio* — посылую) — применение государственного наказания.

Республика (лат. *respublica*, от *res* — дело, *publicus* — общественный, государственный) — форма правления, при которой все высшие органы государственной власти либо избираются, либо формируются общенациональными представительными учреждениями (парламентами).

Референдум (от лат. *referendum* — то, что должно быть сообщено) — в государственном праве принятие избирательным корпусом окончательного решения по конституционному, законодательному или иным внутренним и внешнеполитическим вопросам.

Реформа (от лат. *reformo* — преобразую) — изменение, переустройство какой-либо стороны общественной жизни; нововведение. Обычно носит более или менее прогрессивный характер.

Реформаты — приверженцы возникших в XVI в. кальвинистских церквей континентально-европейского происхождения.

Резолюция — возвращение населения в места первоначального пребывания (проживания) после эвакуации.

Ритуал (от лат. *ritualis* — обрядовый) — совокупность действий, преимущественно религиозных, носящих символический характер, совершаемых по строго установленному порядку, традиционным способом и в определенное время.

Рид — группа кровных родственников, ведущих свое происхождение от общего предка.

Римские языки (от лат. *romanus* — римский) — группа родственных языков, относящихся к индоевропейской семье и происходящих от латинского языка.

Романтизм — идейное и художественное направление в европейской и американской духовной культуре конца XVIII — первой половины XIX в. Тип художественного творчества, в котором решающую роль играет не воспроизведение действительности, а ее активное переосмысление, воплощение идеала художника.

Рыночная экономика — социально-экономическая система, развивающаяся на основе частной собственности и товарно-денежных отношений. Опирается на принципы свободы предпринимательства и выбора.

С
Саванна (от лат. *savanna* — строящиеся поставленные) — международное право — мера возмещения, применяемые к государству в случаях нарушения им своих международных обязательств или норм международного права.

Саркофаг (греч. *sarkophagos*, букв. — пожиратель мяса) — гроб из камня, дерева и других материалов, нередко в форме человека или дома, украшенный рисунком и скульптурой.

Свидетели Иеговы, то же, что **ивеговы** — христианская секта, возникшая в 1872 г. в США, ее основатель — Ч. Рассел. Ивеговы отвергают триединство Бога, признавая Богом лишь Иегову, отказываются от веры в ад, рай, бессмертие души.

Святыни — место отправления культа, в первую очередь религии — пещера, рова, постройка и т. д.

Сегрегация (от латинск. *segregatio* — отделение) — политика принудительного разделения различных

групп населения по определенному расовому, этническому или социальному признаку.

Сектанство религиозное (лат. *secta* — школа, учение) — общее название различных религиозных групп, общин и объединений, отделившихся от господствующих направлений и находившихся в оппозиции к ним.

Сенат (лат. *senatus*, от *senex* — старик) — название верхней палаты парламентов многих стран. В одних странах сенат формируется путем прямого выборов или многостепенных, в других — назначается главой государства.

Сепаратизм (от лат. *separatio* — отделение) — социальное-политическое движение за отделение какой-либо части государства и создание нового государственного образования или предоставление части страны автономности по этническому, языковому или религиозному признаку.

Славяне — крупнейшая в Европе группа родственных народов общей численностью около 300 млн. человек, из которых в России проживает 125 млн.

Слобода — поселение в феодальной России. С начала XVIII в. сохранив свое название, слободы превратились в обычные села и деревни или поселения городского типа.

Солончак — почва, формирующаяся обычно при засолении почв степей, пустынь и полупустынь.

Спикер (англ. *speaker* — оратор) — председатель нижней палаты (или однопалатного парламента) в парламентах некоторых стран.

Среднеземноморский климат — тип субтропического климата с жарким, сухим летом и мягкой, дождливой зимой. Естественная растительность в областях с таким климатом включает много засухоустойчивых видов (дуба и кустарника с вечнозелеными листьями).

Сталактиты (от греч. *stalaktos* — натекающий по капле) — натечно-капельные образования, сменяющиеся в виде сосулек, трубок, гробов, бахромы с потолка и верховьев частей карстовых пещер. Чаще бывают известковые, встречаются гипсовые и соляные.

Статус (от лат. *status* — состояние, положение) — правовое положение гражданина либо юридического лица. Социальный статус — положение индивида или группы в социальной системе, определяемое по ряду признаков, специфических для данной системы (экономических, профессиональных, этнических).

Субальпийская растительность — высокогорная растительность, располагающаяся в полосе между верхней границей горного лесного пояса и нижней границей альпийских лугов.

Субальпийский пояс — высотный природный пояс в горах умеренных и субтропических широт с преобладающей субальпийской растительностью. Расположен ниже альпийского пояса во влажных районах и степного горного пояса — в сухих.

Субтропические пояса, субтропики — природные пояса Земли, расположенные в Северном и Южном полушариях между тропическим и умеренным поясами. Характерно периодическое чередование тропического и умеренного климатических режимов, обусловленное сезонными ритмами общей циркуляции атмосферы.

Субустье — часть этноса, возникающая внутри этноса, расселенная на определенной территории, отличающаяся хозяйственной, культурной, языковой спецификой и особенностями этнического самосознания.

Суверенитет государственный (от фр. *sovereinite* — верховная власть) — верховенство и независимость государственной власти, способной оказывать авторитетное воздействие, а при необходимости и принуждение на все стороны жизни общества.

Суверитет — совокупность нескольких этносов, выделяющихся на основе их культурно-исторического единства.

Т

Таможенная уния — объединение двух или нескольких государств в область таможенную территорию с единым тарифом (систематизированным сбором ставок пошлин на товары, провозимые через границу страны).

Теократия (от греч. *theos* — бог, *kratos* — власть) — форма правления, при которой глава государства является одновременно его религиозным главой.

Титулярный этнос — народ, давший название государству или национально-государственному образованию.

Толерантность (от лат. *tolerantia* — терпение) — терпение к чужим мнениям, верованиям, поведению.

Топонимика (от греч. *topos* — место, *onyma* — имя, название) — составная часть ономастики, изучающая географические названия (топонимы), их значение, структуру, происхождение и ареал распространения.

Традиция (от лат. *traditio* — передача, предание) — способ передачи опыта от одного поколения к другому в виде обрядов, правил поведения.

Транзит (от лат. *transitus* — прохождение, переход) — перевозки пассажиров и грузов из одного пункта в другой через промежуточные пункты. Имеет место в сообщениях как внутри страны, так и между отдельными странами.

Трансферт (от лат. *transfere* — переносить, перемещать) — 1) перевод иностранной валюты или золота из одной страны в другую; 2) перевод права владения именными ценными бумагами.

Тропические пояса — два географических пояса Земли, расположенных в Северном и Южном полушариях между субтропическими и субэкваториальными поясами. Для них характерны преобладание пустынных и полупустынных ландшафтов на материках, низкая относительная влажность и исключительно малая облачность на большей части территории.

Тункиа — у древних римлян рош рубахи, шитой из персидских или греческих тканей, с вырезом для головы. Тунку украшали вышивкой или тканой каймой.

Тuff вулканический — плотная вулканическая горная порода, образовавшаяся в результате цементации вулканического пепла, шлака и других выбросов вулкана в процессе его извержения.

У

Уезд — административно-территориальная единица в России. Известна с XIII в. В начале XVIII в. уезд стал составной частью губернии и подразделялся на волости. Управлялся княжескими наместниками, с начала XVIII в. — воеводой.

Умеренные пояса — два географических пояса Земли, расположенных в Северном и Южном полушариях. Для них характерна четкая сезонность режима, определяющая периодичность климатических процессов. На всей территории умеренных поясов преобладает древесная растительность. Недостаток увлажненности в некоторых районах приводит к формированию безлесных ландшафтов.

Унитарное государство — форма государственного устройства, при которой территория государства не имеет в своем составе федеративных единиц, а подпадает на административно-территориальные единицы (области, районы и т. л.).

Урбанизация (от лат. *urbanus* — городской) — исторический процесс повышения роли городов в развитии общества.

Ф

Фальсификация (от лат. *falsifico* — подделывать) — 1) ложное, преднамеренное искажение данных.

зависимо неверное истолкование чего-либо; 2) изменение с корыстной целью вида или свойства предметов, подделка.

Федерация (от позднелат. *federatio* — союз, объединение) — форма государственного устройства, при которой несколько государственных образований, юридически обладающих определенной политической самостоятельностью, образуют одно союзное государство.

Фея (от фр. *fée* — фея, волшебница) — 1) жанр театральных представлений, основанных на применении различных постановочных эффектов, трюков, «прерываний»; 2) широкое представление с использованием различных визуальных эффектов.

Филария (от лат. *filum* — нитка, *granum* — зерно) — вид ковровой техники. Выполняется из тонкой золотой, серебряной или медной проволоки, часто сочетается с шерстью и эмалью.

Фольклор (англ. *folklore*, буквально — народная мудрость) — художественная творческая деятельность народа; создаваемые народом и бытующие в народных массах поэзия, музыка, театр, танец, архитектура, изобразительное и декоративно-прикладное искусство.

Формум (лат. *forum*) — 1) площадь в Древнем Риме, где сосредотачивалась общественная жизнь города; 2) широкое представительное собрание.

Фреска (от ит. *fresco* — свежий) — техника живописи красками по сырой штукатурке, которая при высыхании образует тонкую прозрачную пленку, закрепляющую краску и дающую фреску долговечную; фреской также называют произведения, выполненные в этой технике.

Х

Харизма (греч. *charisma* — милость, божественный дар) — исключительная одаренность. Харизматический лидер — человек, наделенный в глазах его последователей авторитетом, основанным на его личностных качествах.

Хозяйственно-культурный тип — определенная совокупность особенностей хозяйства и культуры, складывающаяся вследствие сходных природных условий обитания и общих видов традиционной хозяйственной деятельности у разных народов.

Христианство — одна из четырех мировых религий, имеющая три основные ветви: католицизм, православие, протестантизм. Общий признак, объединяющий христианские вероисповедания и секты, — вера в Иисуса Христа как Божочеловека, Спасителя мира. Священным Писанием признаются Ветхий и Новый Заветы.

Ц

Цивилизация (от лат. *civis* — гражданский, государственный) — ступень мирового прогресса, отличающаяся сравнительно высоким уровнем развития материальной и духовной культуры.

Циклон (от греч. *kyklon* — вращающийся) — крупномасштабный атмосферный вихрь во внетропических широтах, с пониженным давлением в центре и с преобладанием обычной погоды и осадков.

Цимбалы (от греч. *kymbalon* — кимвал) — струнный ударный и шиповый музыкальный инструмент. Имеет плоский корпус, при игре располагается на коленях или подвешивается через плечо на ремне.

Цитадель (от ит. *citadella* — маленький город) — наиболее укрепленная часть крепости, сооружение крепостного типа внутри старинных городов.

Ч

Человечество — совокупность людей всех рас и этнических общностей, живущих на Земле. Все население планеты.

Ш

Шельф (англ. *shelf*) — выровненная часть подводной окраины материков, прилегающая к берегам суши и характеризующаяся обилием с ней геологическим строением.

Э

Эвакуация (от лат. *evacuatio* — опорожнение) — переселение людей из местности в случае угрозы военного нападения, из районов стойкого бедствия или находящихся под его угрозой, а также при прочих чрезвычайных ситуациях.

Экспорт (от лат. *exporto* — вывожу) — вывоз товаров и услуг за границу для реализации их на внешнем рынке.

Эмиграция — выезд за пределы страны, переселение из какой-либо страны в другую, вызываемое экономическими, политическими, религиозными и личными причинами.

Эндемизм (от греч. *endēmos* — местный) — виды, роды, семейства растений и животных, ограниченные в своем распространении относительно небольшой областью.

Эпос (греч. *epos* — слово, повествование, рассказ) — обширное повествование о выходящем за национально-исторические события. Корни эпоса уходят в мифологию и фольклор.

Эрозия (от лат. *erosio* — раздирание) почвы — разрушение почвы и ветром верхнего слоя почвы, смыл или развешивание его частиц и осадание в новых местах.

Эскалация (англ. *escalation*) — расширение, наращивание (вооружений и т. п.), распространение (конфликта и т. п.), обострение положения.

Этническая группа — часть этноса, отделенная от основного этноса в силу определенных причин и существующая вне его, в интонациональной среде.

Этногенез (от лат. *ethnos* — племя, народ и *genesis* — происхождение, возникновение) — процесс возникновения и развития этнических общностей.

Этнология (от греч. *ethnos* — племя, народ и *logos* — слово, учение) — наука, изучающая процессы формирования и развития различных этнических общностей, их идентичности, формы культурной самоорганизации, особенно коллективного поведения и взаимодействия, этнические и межэтнические процессы.

Этнос — исторически сложившаяся на определенной территории устойчивая общность людей, обладающая общностью культуры, сознанием своего единства и культурного своеобразия, зафиксированным в самоназвании (этнониме).

Я

Языковая семья — группа языков, объединенных по признаку родства, устанавливаемого путем сравнения их словарного фонда и грамматики.

Язычество (от черк.-слав. язызы — народы, иноземцы) — обозначение нехристианских, в широком смысле — полиэтнических религий в литературе христианских народов.

УСЛОВНЫЕ ОБОЗНАЧЕНИЯ И СОКРАЩЕНИЯ

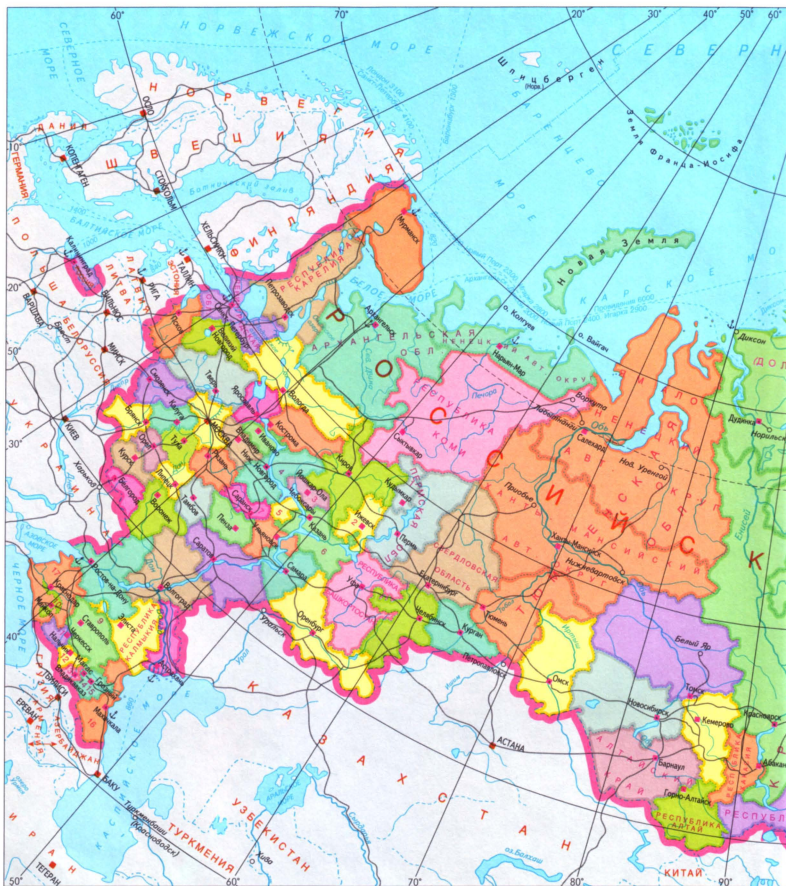
в., вв. — век, века
в. д. — восточной долготы
з. д. — западной долготы
га — гектар
г., гг. — год, годы
др. — другие
кВт·ч — киловатт-час
кг — килограмм
км — километр
км² — квадратный километр
км³ — кубический километр
км/час — километров в час
км/сек — километров в секунду
л — литр
м — метр
м² — квадратный метр
мм — кубический метр
мм — миллиметр
мм² — квадратный миллиметр
мм³ — кубический миллиметр
млн. — миллион
млрд. — миллиард
н. э. — наша (новая) эра

рис. — рисунок
с. — страница
см. — сантиметр
ст. — статья
с. ш. — северной широты
юж. ш. — южной широты
см — сантиметр
см² — квадратный сантиметр
см³ — кубический сантиметр
т — тонна массы
т — том
т — тонна силы (вес)
тыс. — тысяча

АЭС — атомная электростанция
ВВП — валовой внутренний продукт
ВНП — валовой национальный продукт
ЕАСТ — Европейская ассоциация свободной торговли
ЕС — Европейское сообщество
ЕОУС — Европейское объединение угля и стали

ГЭС — гидроэлектростанция
МВФ — Международный валютный фонд
НАТО — Организация Североатлантического договора
ООН — Организация Объединенных Наций
ОПЕК — Организация стран — экспортеров нефти
ОЭСР — Организация экономического сотрудничества и развития
ОБСЕ — Организация по безопасности и сотрудничеству в Европе
СНГ — Содружество Независимых Государств
ЮНЕСКО — Организация Объединенных Наций по вопросам образования, науки и культуры
НТР — научно-техническая революция



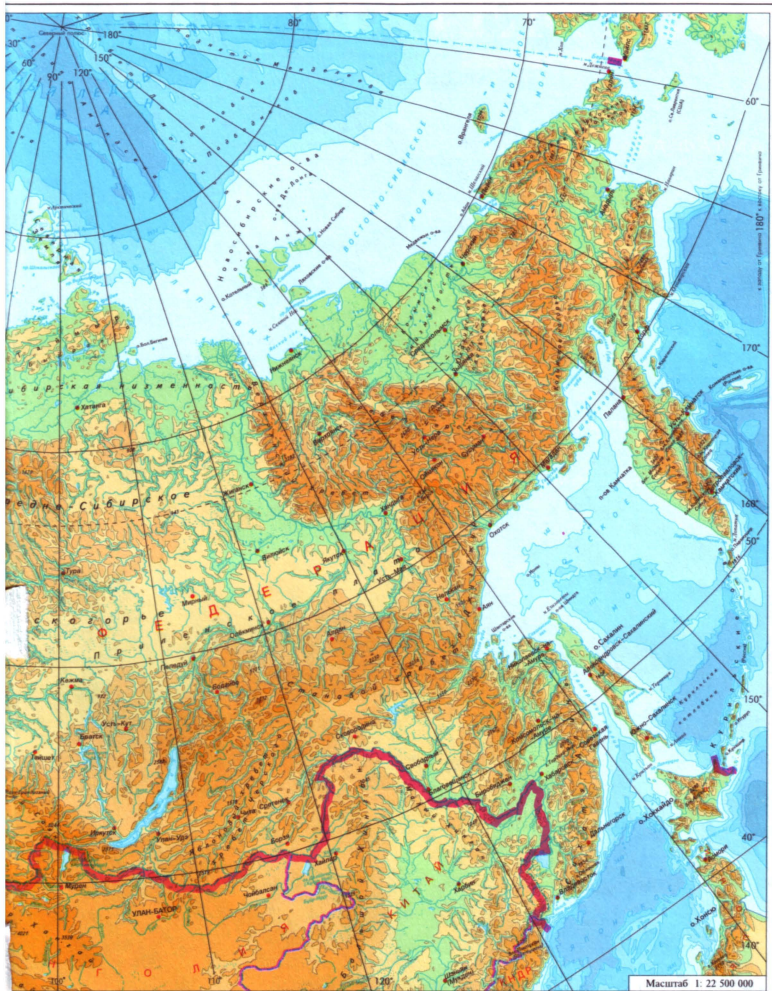


ЦИФРАМИ НА КАРТЕ ОБОЗНАЧЕНЫ :

- | | | | | |
|-------------------------------------|---|------------------------------------|--|--|
| 1 Коми-Перелачский автономный округ | 5 Чувашская Республика - Чуваш республика | 9 Ставропольский край | 13 Республика Северная Осетия - Алания | 17 Усть-Ордынский бурятский автономный округ |
| 2 Удмуртская Республика | 6 Республика Татарстан (Татарстан) | 10 Республика Адыгея (Адыгет) | 14 Республика Ингушетия | 18 Агинский бурятский автономный округ |
| 3 Республика Марий Эл | 7 Республика Мордовия | 11 Карачаево-Черкесская Республика | 15 Чеченская Республика | 19 Еврейская автономная область |
| 4 Нижегородская область | 8 Краснодарский край | 12 Кабардино-Балкарская Республика | 16 Республика Дагестан | |

РОССИЙСКАЯ ФЕДЕРАЦИЯ. Физическая карта





БОЛЬШАЯ СЕРИЯ ЗНАНИЙ
СТРАНЫ. НАРОДЫ
ЕВРОПА и РОССИЯ

Редактор *Н. Крайнова*
Внешнее оформление *В. Орловский*
Корректор *Т. Валавина*

Компьютерное обеспечение *ООО «ЭЛИТА-Дизайн»*

Разработка макета *Издательство
«Педагогика-Пресс»*

E24

Большая серия знаний. Страны. Народы. **ЕВРОПА и РОССИЯ**/ Сост. В. Б. Новичков. — М.: ООО «Мир книги». Издательский дом «Современная педагогика», 2004. — 128 с.: ил.

Энциклопедия «Европа и Россия» содержит сведения о географическом положении, экономике, культуре, государственном устройстве России и стран Европы, жизни их народов. Том снабжен картографическими и справочными материалами, в книге много цветных иллюстраций.

Для старших школьников, студентов и всех любознательных читателей.

УДК 087.5
ББК 26.89(4)Я2

Наложным платежом книгу можно заказать
через ООО «Мир книги по адресу:
111116, Москва, а/я 30

Налоговая льгота —
общероссийский классификатор продукции ОК-005-93,
том 2; 953000 — книги, брошюры.

Подписано в печать 10.08.2004 г.
Формат 84×108 1/16.
Бумага офсетная. Печать офсетная.
Гарнитура «Ньютон».
Печ. л. 8
Доп. тираж 28 000 экз.
Изд. № 111. Заказ № 0410950.

ООО «Мир книги»
Лицензия ЛР № 071810 от 9 марта 1999 г.
109052, Москва, ул. Смирновская, д. 4, стр.2

Отпечатано в полном соответствии
с качеством предоставленных диапозитивов
в ОАО «Ярославский полиграфкомбинат»
150049, Ярославль, ул. Свободы, 97.



ISBN 5-8405-0119-0



Большая Серия Знаний

СТРАНЫ НАРОДЫ

Европа и Россия

Европа - удивительная сокровищница культуры и традиций, родина высокоразвитой науки и техники.

Европа дала миру выдающихся художников и писателей, мореплавателей и ученых, видных политических деятелей.

С конца XX века много говорят о том, что Европа стремится к объединению, и об опасности потерять национальную самобытность на этом пути.

Однако традиции живы, и каждая страна не похожа на другую.

Россия, как известно, принадлежит и Европе, и Азии. Этим во многом объясняется ее уникальность.

Однако участие России в европейской хозяйственной и культурной жизни столь велико, что ее воспринимают как часть Европы.

Энциклопедия «Европа и Россия» даст вам возможность совершить путешествие по удивительным странам,

почувствовать их неповторимый колорит, познакомиться с историей, культурой, экономикой.

